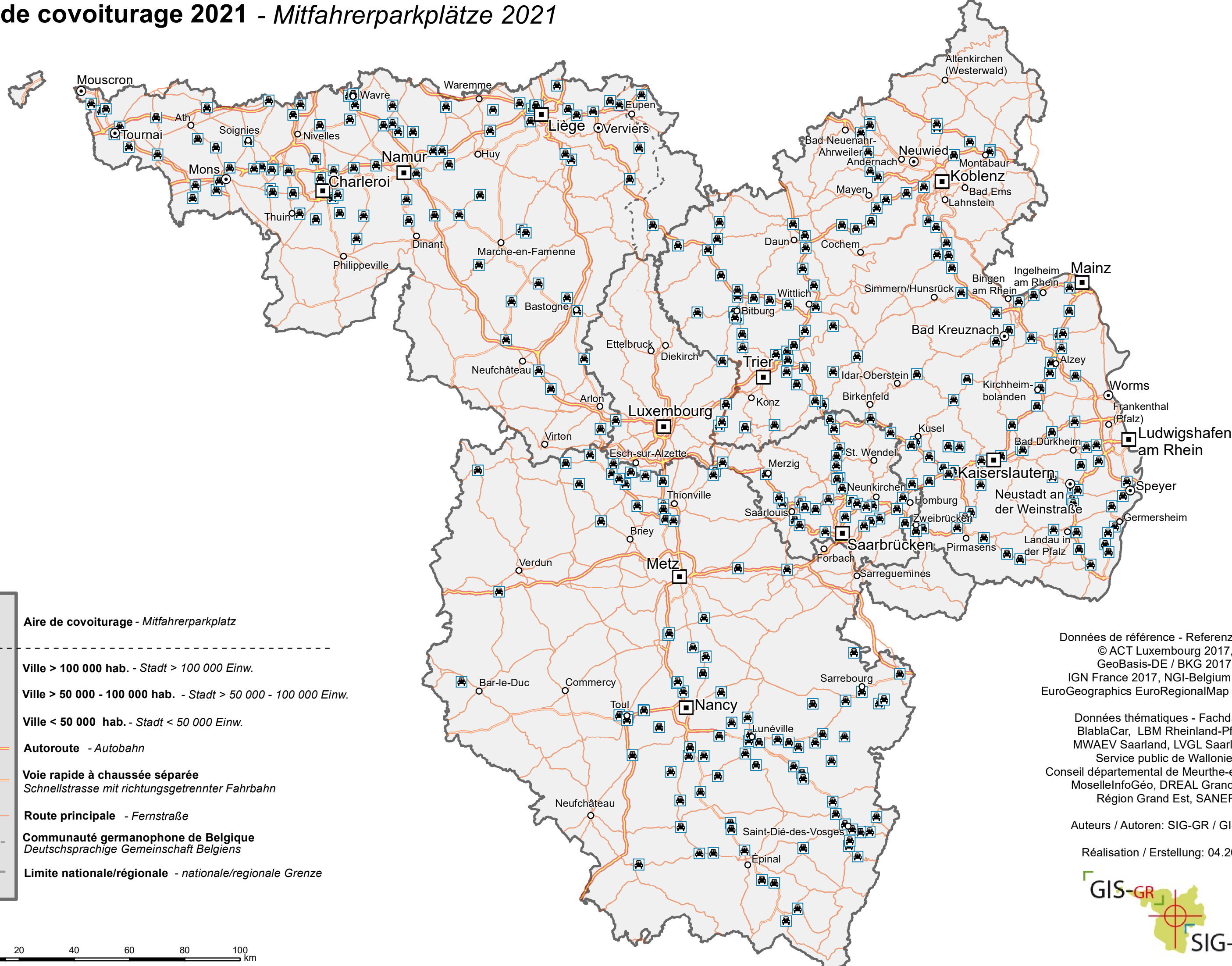











Aires de covoiturage 2021 - Mitfahrerparkplätze 2021



Données de référence
Referenzdaten

-  Aire de covoiturage - Mitfahrerparkplatz

-  Ville > 100 000 hab. - Stadt > 100 000 Einw.
-  Ville > 50 000 - 100 000 hab. - Stadt > 50 000 - 100 000 Einw.
-  Ville < 50 000 hab. - Stadt < 50 000 Einw.
-  Autoroute - Autobahn
-  Voie rapide à chaussée séparée
Schnellstrasse mit richtungstrennter Fahrbahn
-  Route principale - Fernstraße
-  Communauté germanophone de Belgique
Deutschsprachige Gemeinschaft Belgiens
-  Limite nationale/régionale - nationale/regionale Grenze

Données de référence - Referenzdaten:
 © ACT Luxembourg 2017,
 GeoBasis-DE / BKG 2017,
 IGN France 2017, NGI-Belgium 2017,
 EuroGeographics EuroRegionalMap v9.1 - 2016

Données thématiques - Fachdaten:
 BlablaCar, LBM Rheinland-Pfalz,
 MWAEV Saarland, LVGL Saarland,
 Service public de Wallonie,
 Conseil départemental de Meurthe-et-Moselle,
 MoselleInfoGéo, DREAL Grand Est,
 Région Grand Est, SANEF

Auteurs / Autoren: SIG-GR / GIS-GR

Réalisation / Erstellung: 04.2021

