


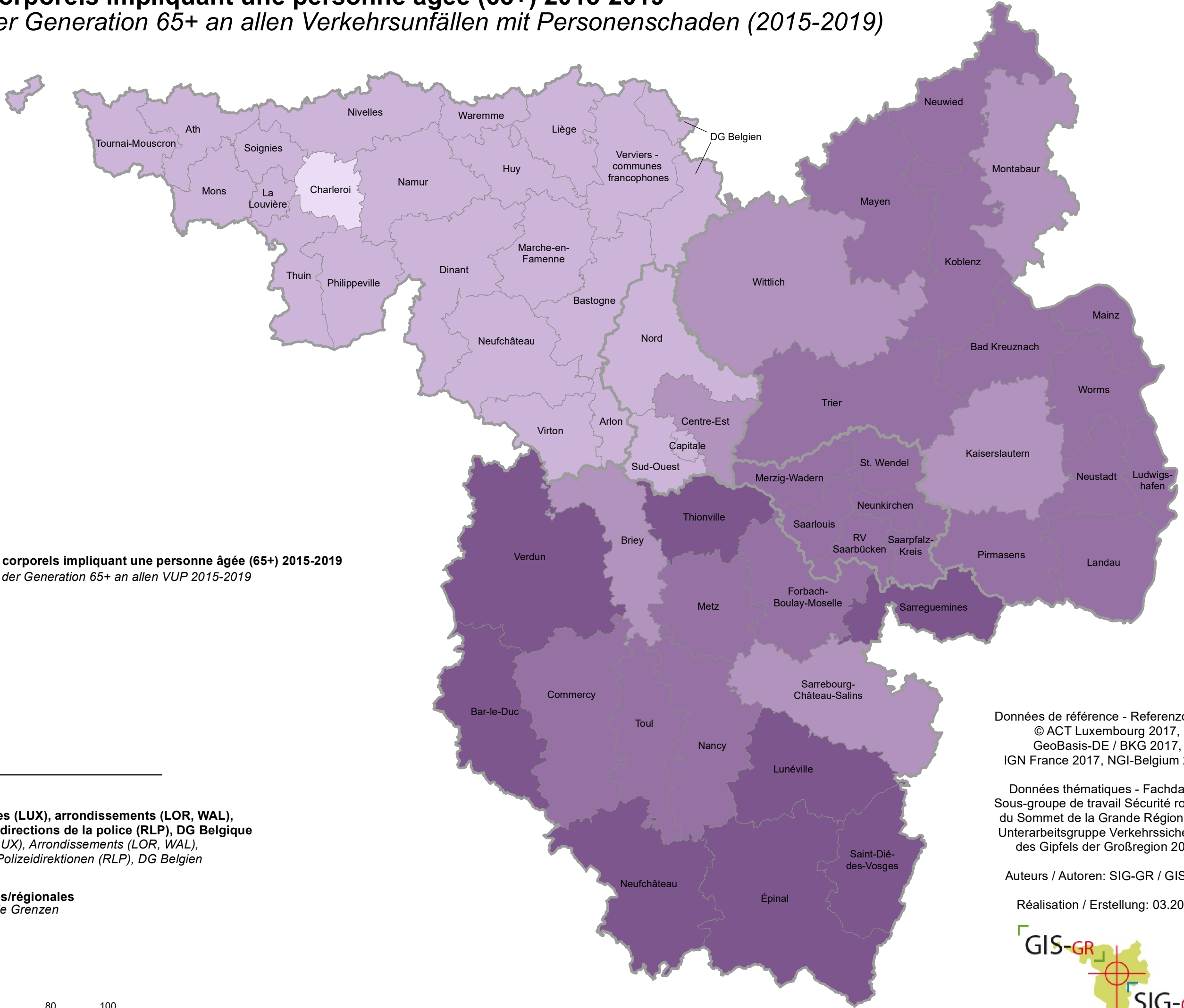


Taux d'accidents corporels impliquant une personne âgée (65+) 2015-2019

Beteiligung (in %) der Generation 65+ an allen Verkehrsunfällen mit Personenschaden (2015-2019)

Accidents de la circulation Verkehrsunfälle	 <ul style="list-style-type: none"> > 25,0% 20,1% - 25,0% 15,1% - 20,0% 10,1% - 15,0% ≤ 10,0%
Données de référence Referenzdaten	<ul style="list-style-type: none">  Régions policières (LUX), arrondissements (LOR, WAL), Landkreise (SL), directions de la police (RLP), DG Belgique Polizeiregionen (LUX), Arrondissements (LOR, WAL), Landkreise (SL), Polizeidirektionen (RLP), DG Belgien  Limites nationales/régionales Nationale/regionale Grenzen



Données de référence - Referenzdaten:
© ACT Luxembourg 2017,
GeoBasis-DE / BKG 2017,
IGN France 2017, NGI-Belgium 2017

Données thématiques - Fachdaten:
Sous-groupe de travail Sécurité routière
du Sommet de la Grande Région 2020
Unterarbeitsgruppe Verkehrssicherheit
des Gipfels der Großregion 2020

Auteurs / Autoren: SIG-GR / GIS-GR

Réalisation / Erstellung: 03.2021

