

Energies renouvelables dans la Grande Région: puissance installée en 2015/2016

Erneuerbare Energien in der Großregion: Installierte Leistung 2015/2016

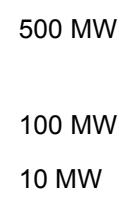
Energies renouvelables / Erneuerbare Energien

- Eolien - Windkraft
- Hydroélectricité - Wasserkraft
- Bioénergie - Bioenergie
- Photovoltaïque - Fotovoltaik

Carte de référence / Referenzkarte

- Cours d'eau navigable ou canal / schiffbares Gewässer oder Kanal
- Communauté germanophone de Belgique / Deutschsprachige Gemeinschaft Belgiens
- Arrondissement (WAL), Kreis (RLP, SAR), district (LUX), Département (Lorraine / Grand Est) / Arrondissement (WAL), Kreis (RLP, SAR), Distrikt (LUX), Département (Lothringen / Grand Est)

Puissance installée en MW / Installierte Leistung in MW



- Eolien - Windkraft
- Hydroélectricité - Wasserkraft
- Bioénergie - Bioenergie
- Photovoltaïque - Fotovoltaik

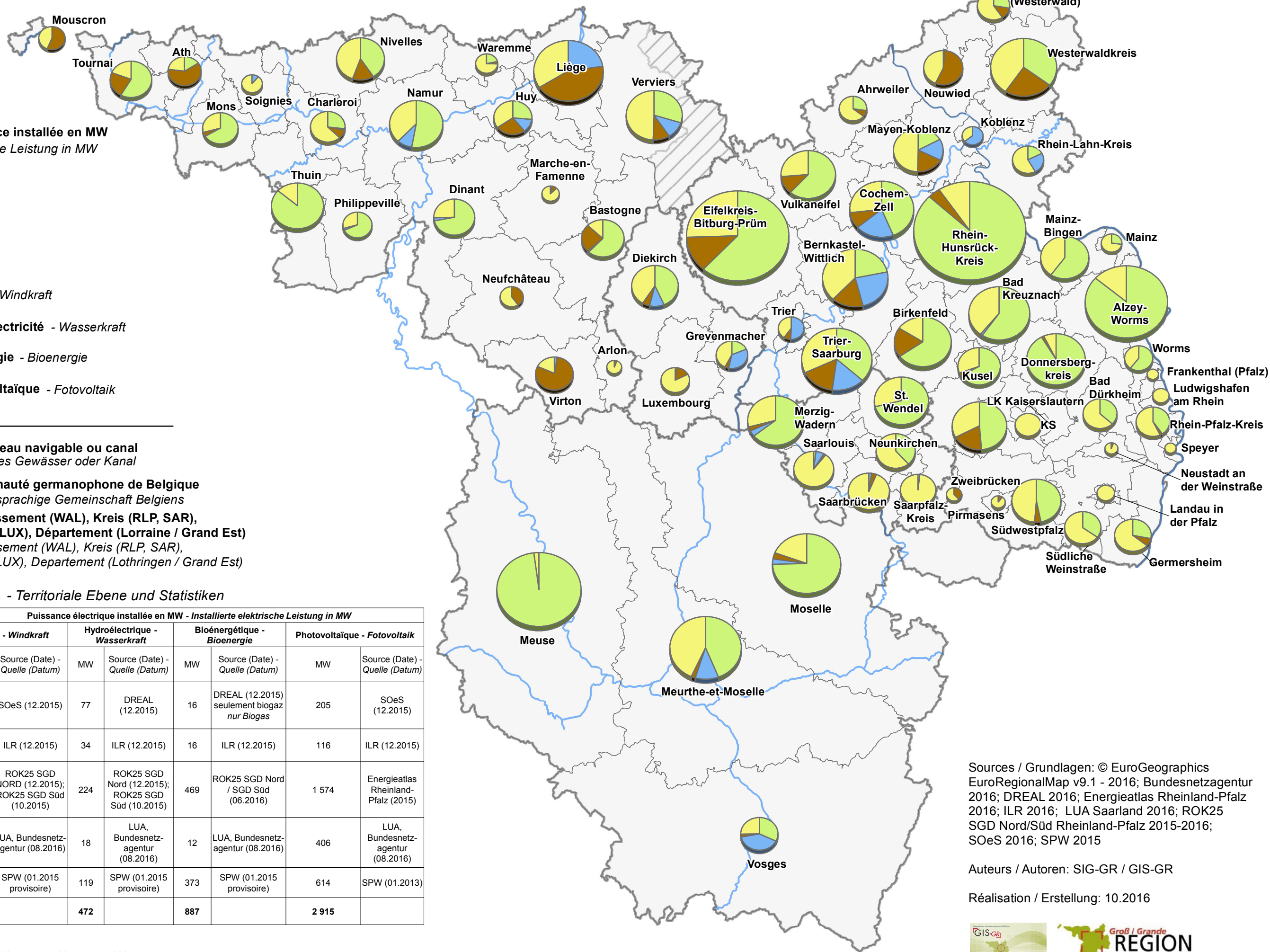
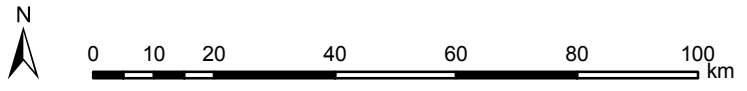
Cours d'eau navigable ou canal / schiffbares Gewässer oder Kanal

Communauté germanophone de Belgique / Deutschsprachige Gemeinschaft Belgiens

Arrondissement (WAL), Kreis (RLP, SAR), district (LUX), Département (Lorraine / Grand Est) / Arrondissement (WAL), Kreis (RLP, SAR), Distrikt (LUX), Département (Lothringen / Grand Est)

Niveau territorial et statistiques - Territoriale Ebene und Statistiken

Entité / Einheit	Niveau territorial / Territoriale Ebene	Nombre / Anzahl	Puissance électrique installée en MW - Installierte elektrische Leistung in MW							
			Eolien - Windkraft		Hydroélectrique - Wasserkraft		Bioénergétique - Bioenergie		Photovoltaïque - Fotovoltaik	
			MW	Source (Date) - Quelle (Datum)	MW	Source (Date) - Quelle (Datum)	MW	Source (Date) - Quelle (Datum)	MW	Source (Date) - Quelle (Datum)
LOR	Département	4	737	SOeS (12.2015)	77	DREAL (12.2015)	16	DREAL (12.2015) seulement biogaz nur Biogas	205	SOeS (12.2015)
LUX	District / Distrikt	3	64	ILR (12.2015)	34	ILR (12.2015)	16	ILR (12.2015)	116	ILR (12.2015)
RLP	Landkreis, kreisfreie Stadt	36	2 669	ROK25 SGD NORD (12.2015); ROK25 SGD Süd (10.2015)	224	ROK25 SGD Nord (12.2015); ROK25 SGD Süd (10.2015)	469	ROK25 SGD Nord / SGD Süd (06.2016)	1 574	Energieatlas Rheinland-Pfalz (2015)
SAR	Landkreis	6	283	LUA, Bundesnetz-agentur (08.2016)	18	LUA, Bundesnetz-agentur (08.2016)	12	LUA, Bundesnetz-agentur (08.2016)	406	LUA, Bundesnetz-agentur (08.2016)
WAL	Arrondissement	20	651	SPW (01.2015 provisoire)	119	SPW (01.2015 provisoire)	373	SPW (01.2015 provisoire)	614	SPW (01.2013)
GR	Grande Région / Großregion		4 404		472		887		2 915	



Sources / Grundlagen: © EuroGeographics EuroRegionalMap v9.1 - 2016; Bundesnetzagentur 2016; DREAL 2016; Energieatlas Rheinland-Pfalz 2016; ILR 2016; LUA Saarland 2016; ROK25 SGD Nord/Süd Rheinland-Pfalz 2015-2016; SOeS 2016; SPW 2015

Auteurs / Autoren: SIG-GR / GIS-GR

Réalisation / Erstellung: 10.2016

