


Evolution de la population en âge de travailler (20-64 ans) 1999-2019*

Entwicklung der Bevölkerung im erwerbsfähigen Alter (20-64 Jahre) 1999-2019*

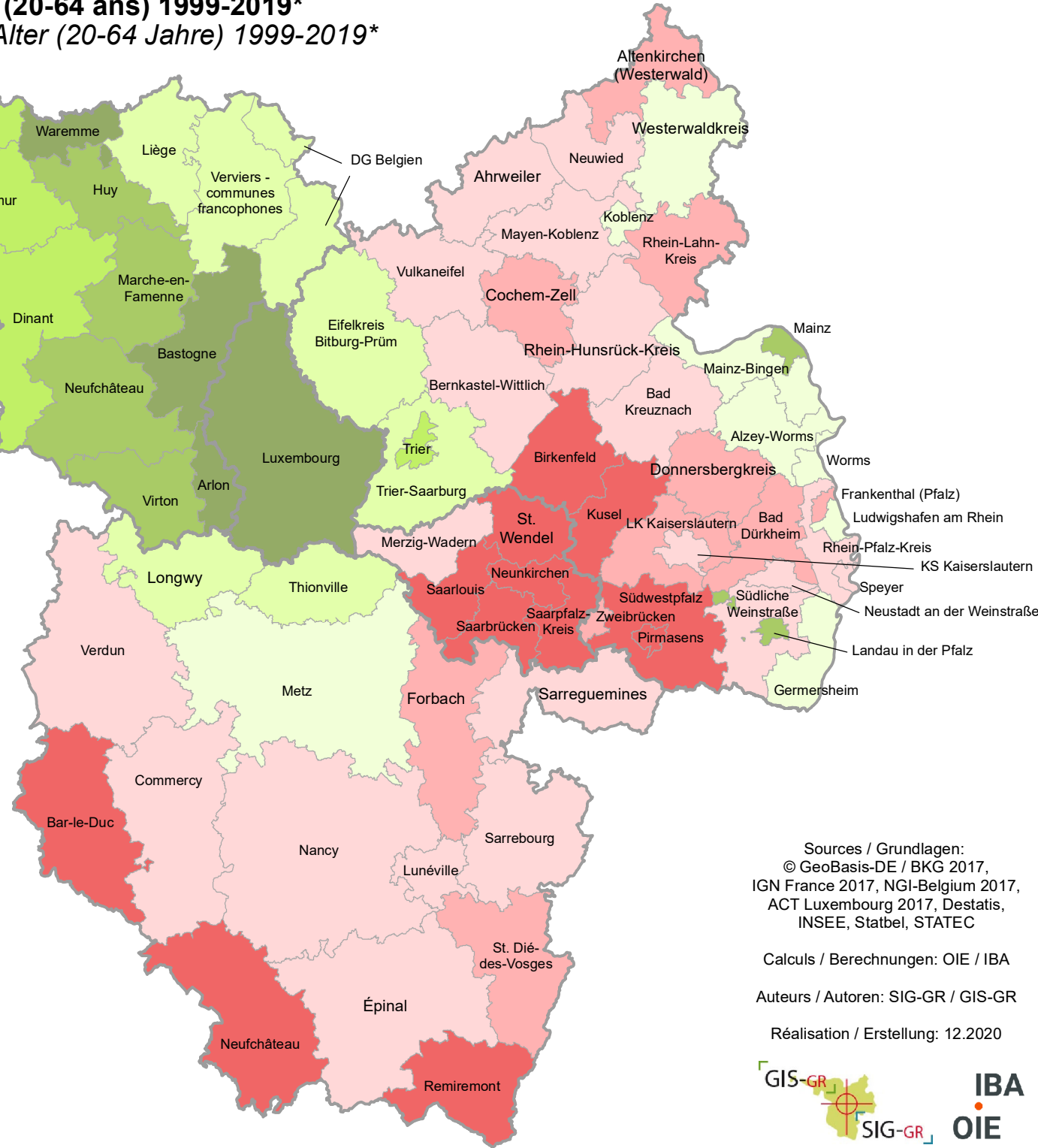
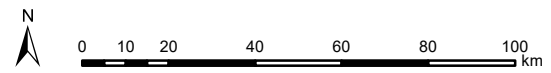
GR. Region	+2,7%
Saarland	-11,6%
Lorraine*	-1,6%
Luxembourg	+50,1%
Rheinland-Pfalz	-0,8%
Wallonie	+8,7%
DG Belgien	+9,0%

Evolution de la population en âge de travailler 1999-2019* en %

Entwicklung der Bevölkerung im erwerbsfähigen Alter 1999-2019* in %



* Zones d'emploi Lorraine (Grand Est): 1999-2017



Sources / Grundlagen:
 © GeoBasis-DE / BKG 2017,
 IGN France 2017, NGI-Belgium 2017,
 ACT Luxembourg 2017, Destatis,
 INSEE, Statbel, STATEC

Calculs / Berechnungen: OIE / IBA

Auteurs / Autoren: SIG-GR / GIS-GR

Réalisation / Erstellung: 12.2020

