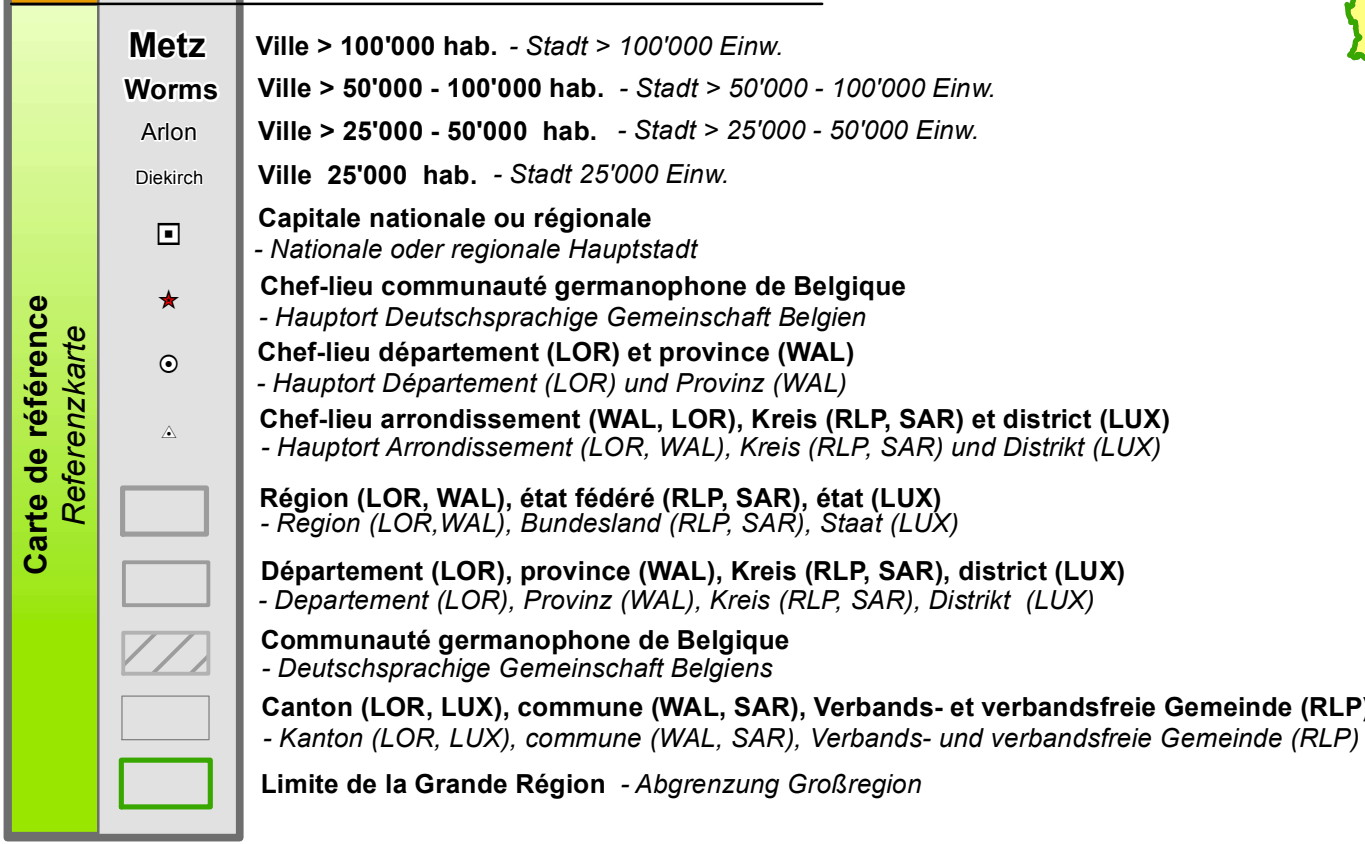
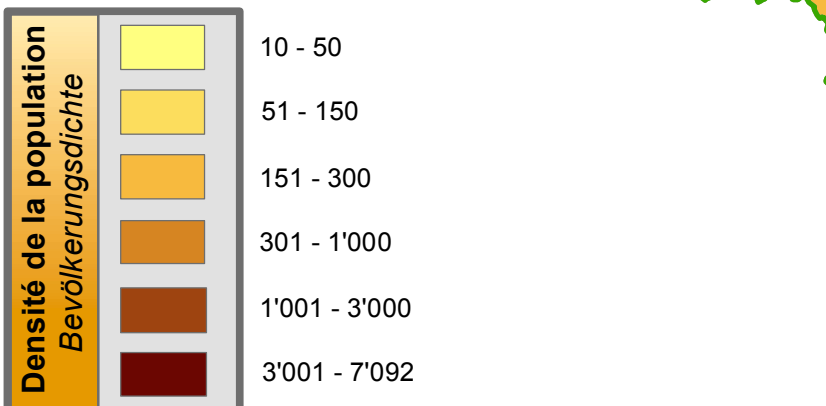
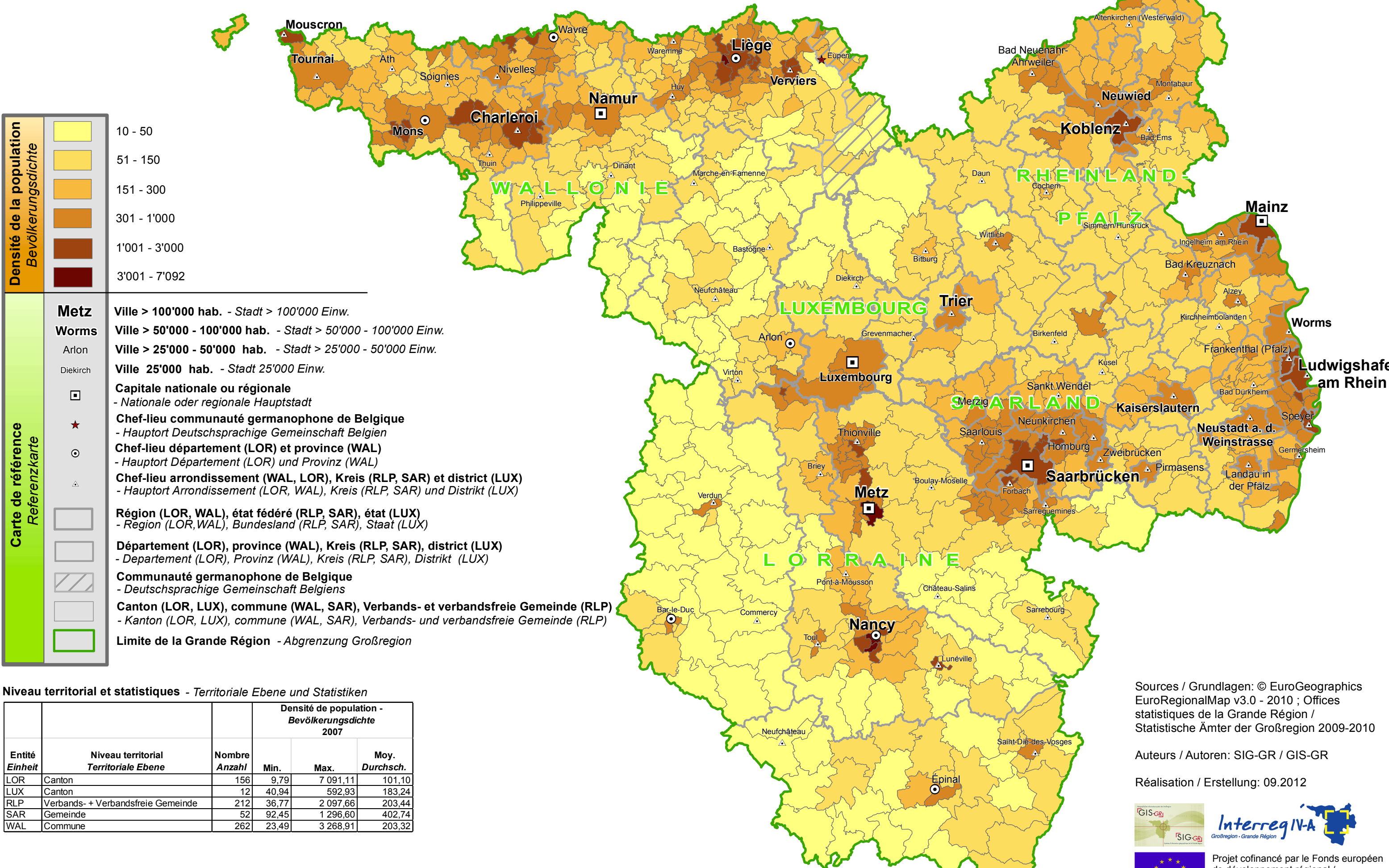


# Densité de population 2007 agrégée par niveau territorial

## - Bevölkerungsichte 2007 aggregiert nach territorialer Ebene



**Niveau territorial et statistiques - Territoriale Ebene und Statistiken**

Entité Einheit	Niveau territorial Territoriale Ebene	Nombre Anzahl	Densité de population - Bevölkerungsdichte 2007		
			Min.	Max.	Moy. Durchsch.
LOR	Canton	156	9,79	7 091,11	101,10
LUX	Canton	12	40,94	592,93	183,24
RLP	Verbands- + Verbandsfreie Gemeinde	212	36,77	2 097,66	203,44
SAR	Gemeinde	52	92,45	1 296,60	402,74
WAL	Commune	262	23,49	3 268,91	203,32

Sources / Grundlagen: © EuroGeographics  
EuroRegionalMap v3.0 - 2010 ; Offices  
statistiques de la Grande Région /  
Statistische Ämter der Großregion 2009-2010

Auteurs / Autoren: SIG-GR / GIS-GR

Réalisation / Erstellung: 09.2012



Projet cofinancé par le Fonds européen  
de développement régional /  
Durch den europäischen Fonds für  
regionale Entwicklung gefördertes Projekt

