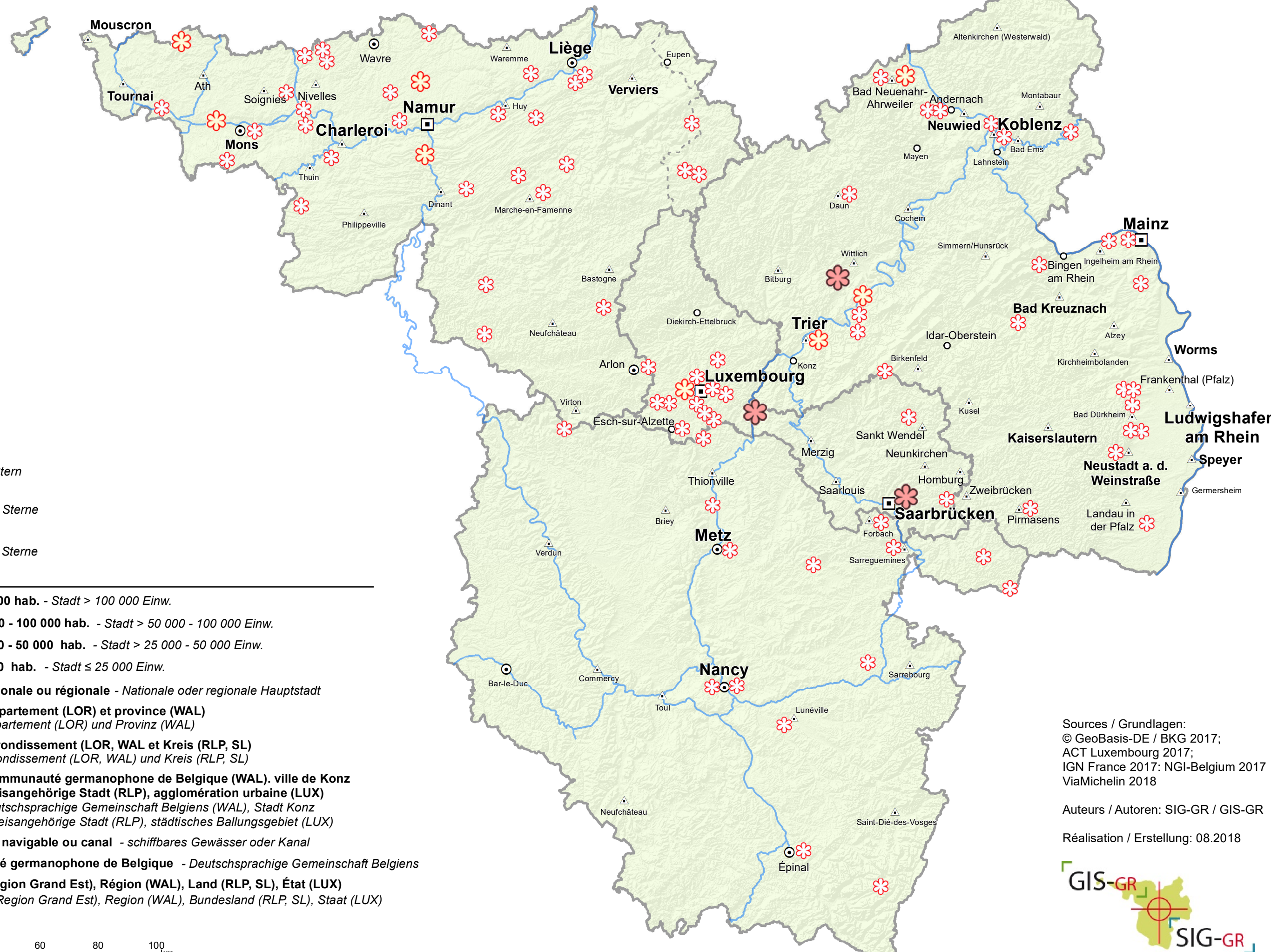





Restaurants étoilés 2018 (Guide Michelin) - Sternerestaurants 2018 (Guide Michelin)



Restaurants étoilés
Sternerestaurants

-  1 étoile - 1 Stern
-  2 étoiles - 2 Sterne
-  3 étoiles - 3 Sterne

Données de référence
Referenzdaten

-  **Metz** Ville > 100 000 hab. - Stadt > 100 000 Einw.
-  **Worms** Ville > 50 000 - 100 000 hab. - Stadt > 50 000 - 100 000 Einw.
-  Arlon Ville > 25 000 - 50 000 hab. - Stadt > 25 000 - 50 000 Einw.
-  Diekirch Ville ≤ 25 000 hab. - Stadt ≤ 25 000 Einw.
-  Capitale nationale ou régionale - Nationale oder regionale Hauptstadt
-  Chef-lieu département (LOR) et province (WAL)
Hauptort Département (LOR) und Provinz (WAL)
-  Chef-lieu arrondissement (LOR, WAL et Kreis (RLP, SL))
Hauptort Arrondissement (LOR, WAL) und Kreis (RLP, SL)
-  Chef-lieu communauté germanophone de Belgique (WAL). ville de Konz et große kreisangehörige Stadt (RLP), agglomération urbaine (LUX)
Hauptort Deutschsprachige Gemeinschaft Belgiens (WAL), Stadt Konz und große kreisangehörige Stadt (RLP), städtisches Ballungsgebiet (LUX)
-  Cours d'eau navigable ou canal - schiffbares Gewässer oder Kanal
-  Communauté germanophone de Belgique - Deutschsprachige Gemeinschaft Belgiens
-  Lorraine (Région Grand Est), Région (WAL), Land (RLP, SL), État (LUX)
Lothringen (Region Grand Est), Region (WAL), Bundesland (RLP, SL), Staat (LUX)

Sources / Grundlagen:
 © GeoBasis-DE / BKG 2017;
 ACT Luxembourg 2017;
 IGN France 2017; NGI-Belgium 2017
 ViaMichelin 2018

Auteurs / Autoren: SIG-GR / GIS-GR
 Réalisation / Erstellung: 08.2018

