





Dimension spatiale du SDTGR:
Acteurs de la coopération transfrontalière

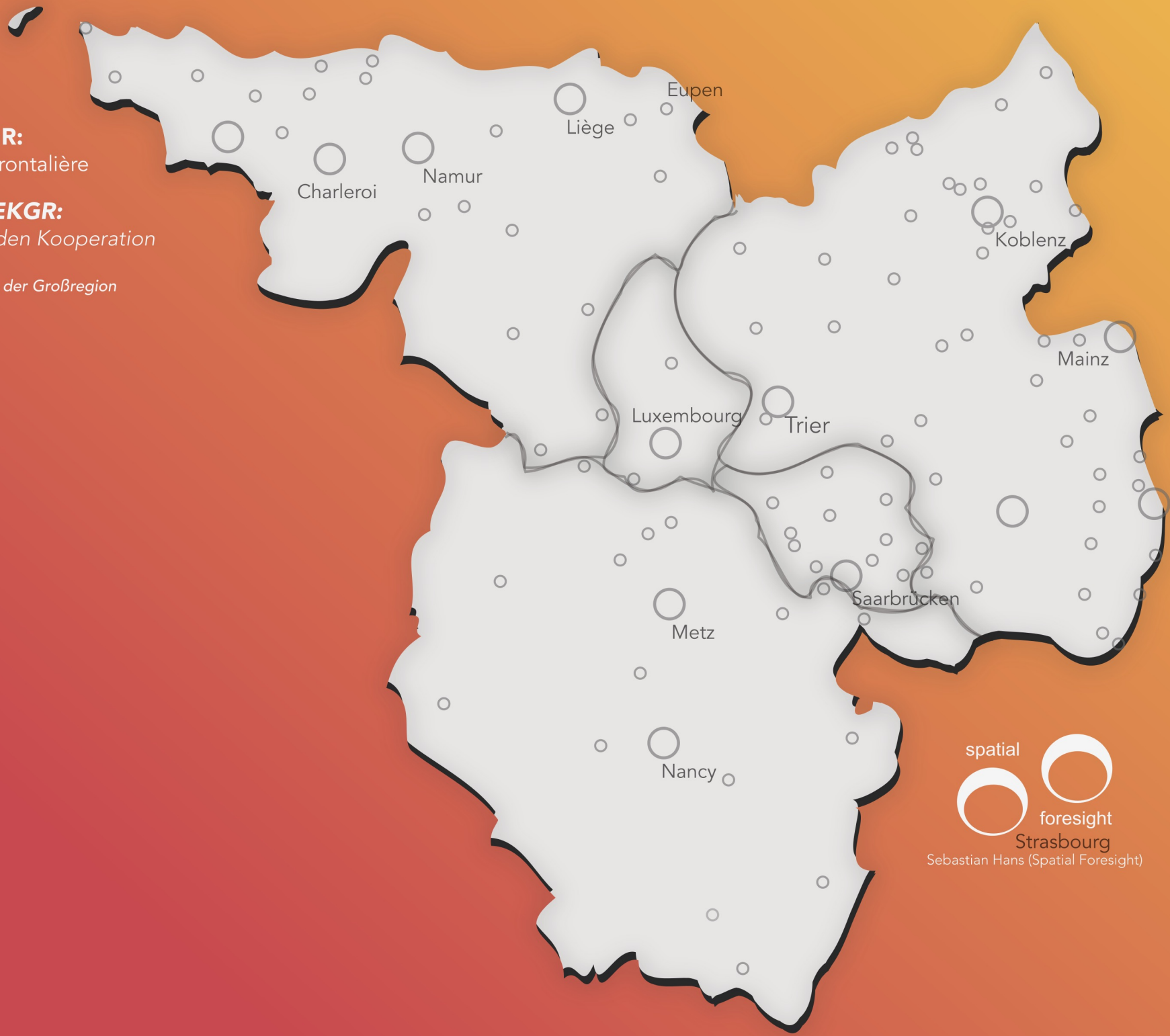
Räumliche Dimension des REKGR:
Akteure der grenzüberschreitenden Kooperation

Dimension spatiale du SDTGR:
Acteurs de la coopération transfrontalière

Räumliche Dimension des REKGR:
Akteure der grenzüberschreitenden Kooperation

Pôles de la Grande Région / Zentrale Orte der Großregion



-  Pôle intermédiaire / Mittelzentrum
-  Pôle supérieur / Oberzentrum



Dimension spatiale du SDTGR:
 Acteurs de la coopération transfrontalière

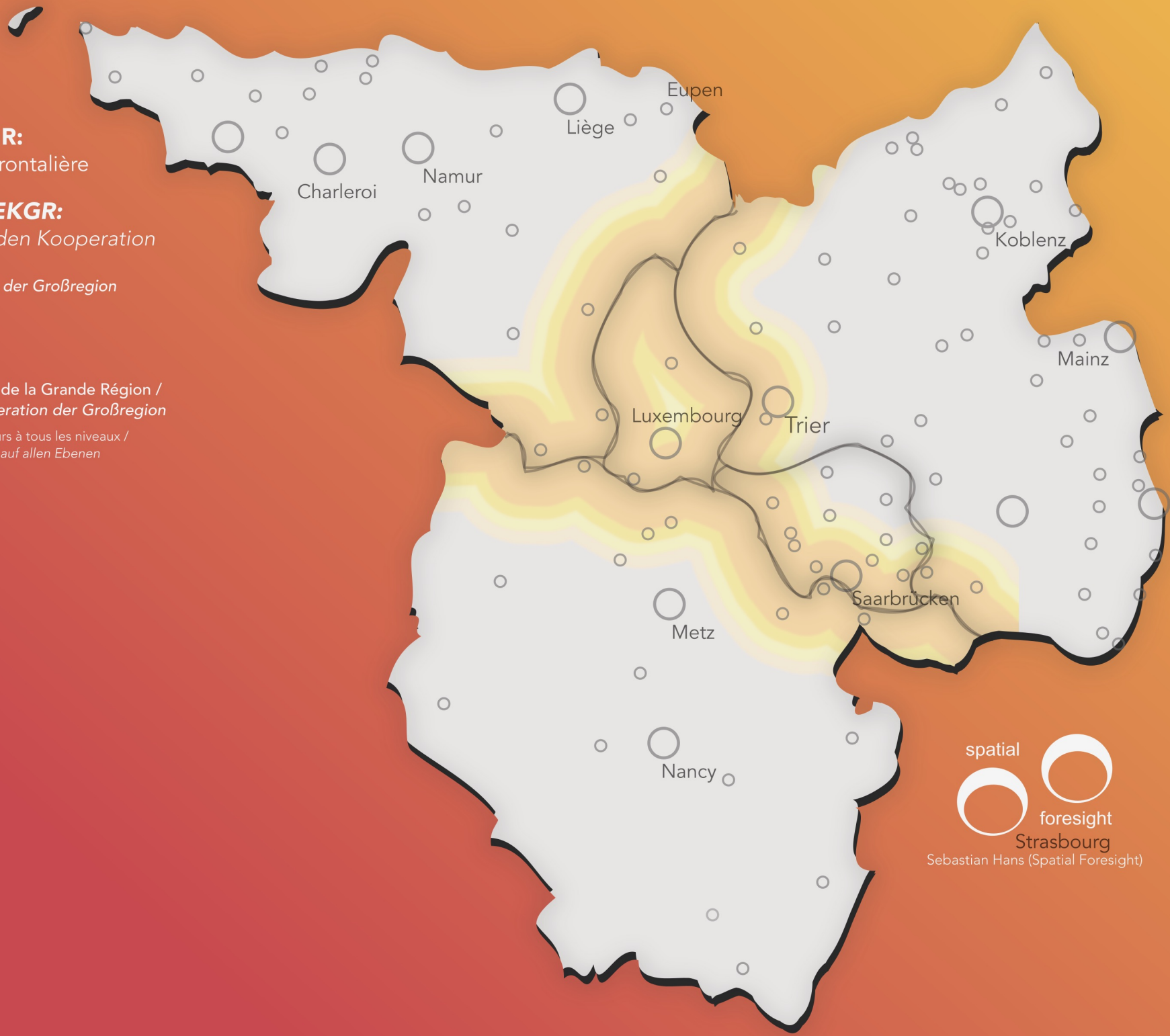
Räumliche Dimension des REKGR:
 Akteure der grenzüberschreitenden Kooperation

Pôles de la Grande Région / Zentrale Orte der Großregion

-  Pôle intermédiaire / Mittelzentrum
-  Pôle supérieur / Oberzentrum



Acteurs de la coopération transfrontalière de la Grande Région /
 Akteure der grenzüberschreitenden Kooperation der Großregion

-  Zone frontalière avec une multitude d'acteurs à tous les niveaux /
 Grenzgebiet mit einer Vielzahl an Akteuren auf allen Ebenen






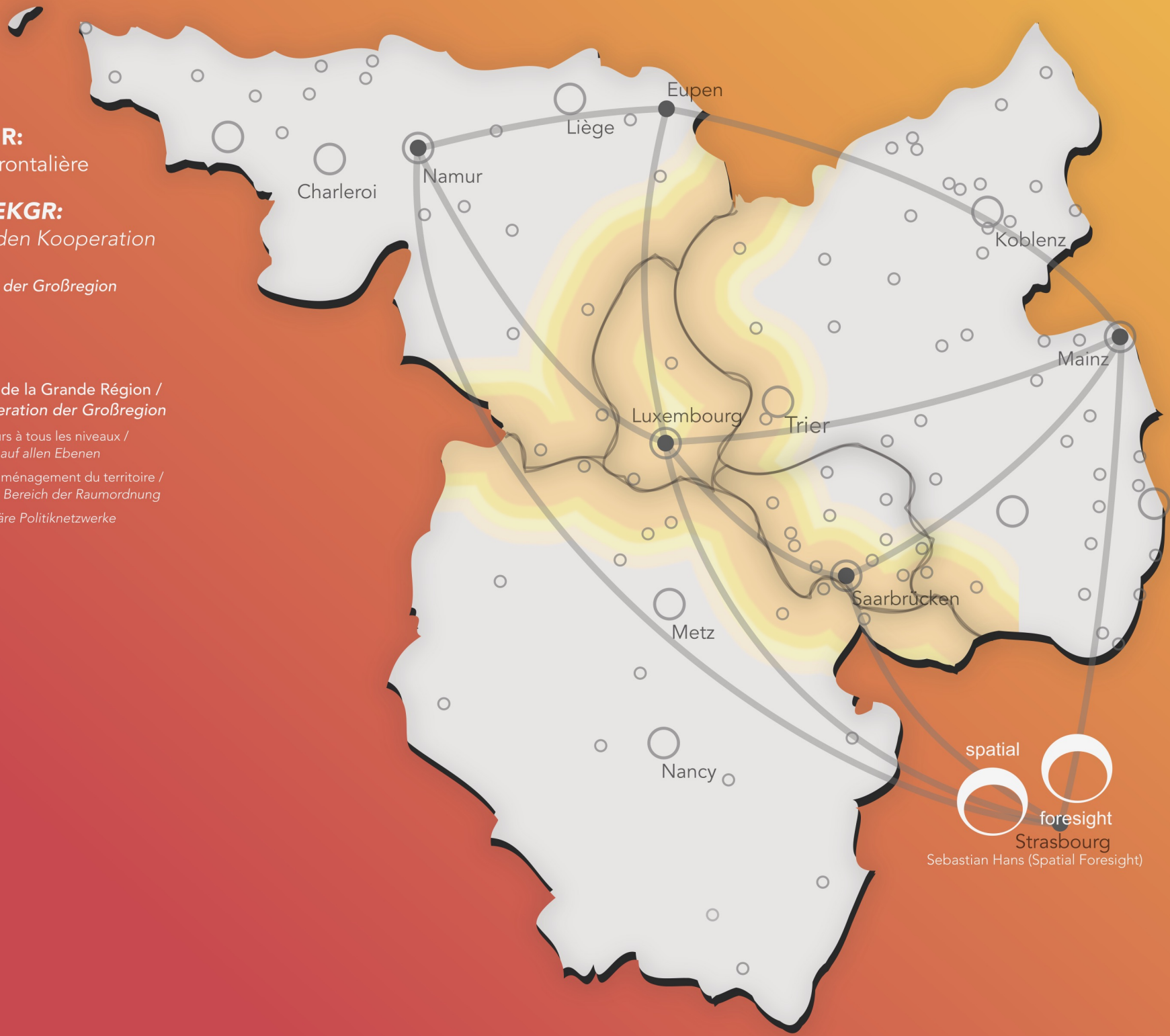
Dimension spatiale du SDTGR:
 Acteurs de la coopération transfrontalière

Räumliche Dimension des REKGR:
 Akteure der grenzüberschreitenden Kooperation

- Pôles de la Grande Région / Zentrale Orte der Großregion
-  Pôle intermédiaire / Mittelzentrum
 -  Pôle supérieur / Oberzentrum



Acteurs de la coopération transfrontalière de la Grande Région /
 Akteure der grenzüberschreitenden Kooperation der Großregion

-  Zone frontalière avec une multitude d'acteurs à tous les niveaux /
 Grenzgebiet mit einer Vielzahl an Akteuren auf allen Ebenen
-  Centre de décision politique en matière d'aménagement du territoire /
 Sitz der politischen Entscheidungsträger im Bereich der Raumordnung
-  Réseaux politiques de premier ordre / Primäre Politiknetzwerke







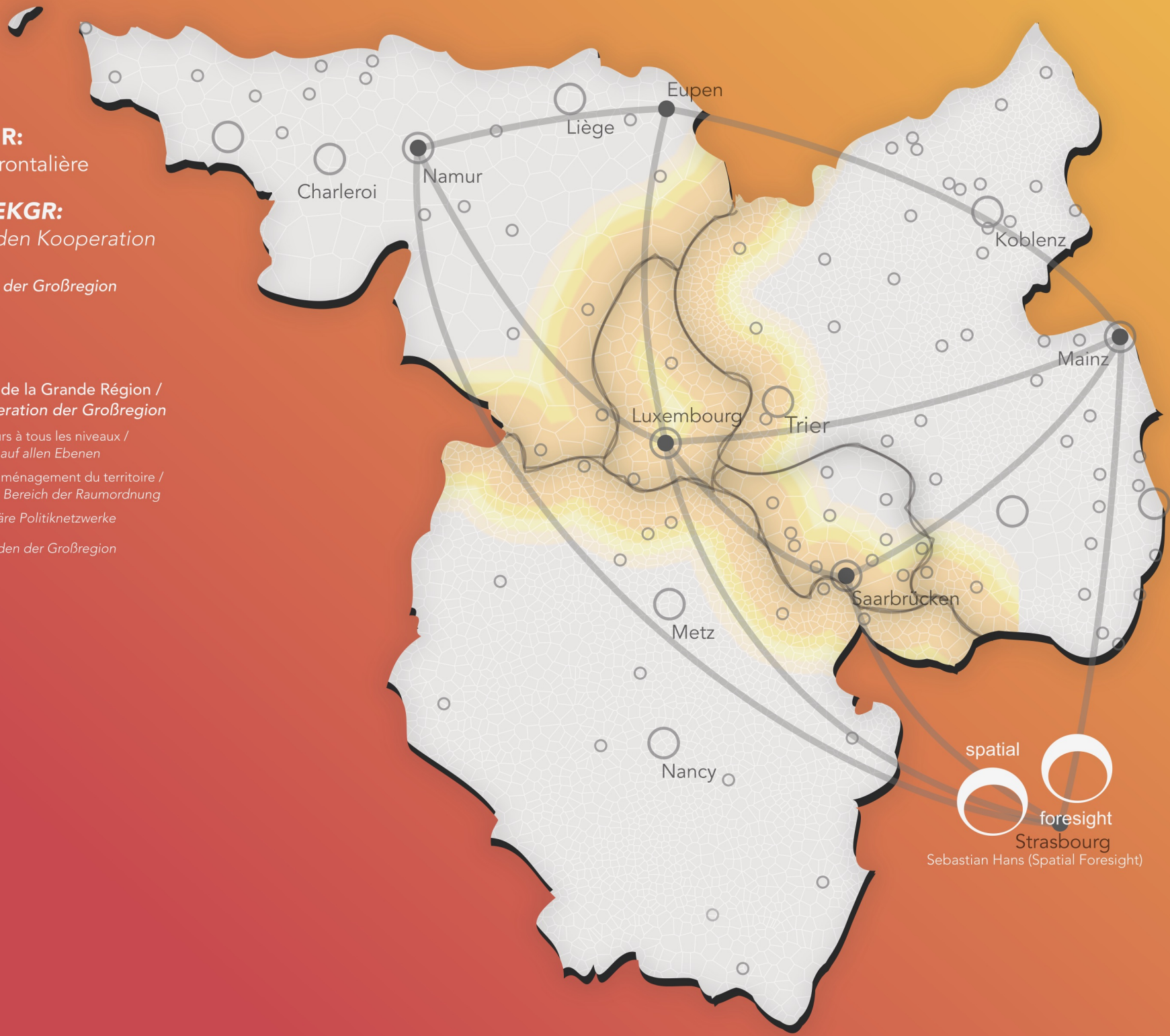
Dimension spatiale du SDTGR:
 Acteurs de la coopération transfrontalière

Räumliche Dimension des REKGR:
 Akteure der grenzüberschreitenden Kooperation

- Pôles de la Grande Région / Zentrale Orte der Großregion**
-  Pôle intermédiaire / Mittelzentrum
 -  Pôle supérieur / Oberzentrum

**Acteurs de la coopération transfrontalière de la Grande Région /
 Akteure der grenzüberschreitenden Kooperation der Großregion**

-  Zone frontalière avec une multitude d'acteurs à tous les niveaux /
 Grenzgebiet mit einer Vielzahl an Akteuren auf allen Ebenen
-  Centre de décision politique en matière d'aménagement du territoire /
 Sitz der politischen Entscheidungsträger im Bereich der Raumordnung
-  Réseaux politiques de premier ordre / Primäre Politiknetzwerke
-  Communes de la Grande Région / Gemeinden der Großregion



spatial 
 foresight 
 Strasbourg
 Sebastian Hans (Spatial Foresight)



Dimension spatiale du SDTGR:

Acteurs de la coopération transfrontalière














Räumliche Dimension des REKGR:

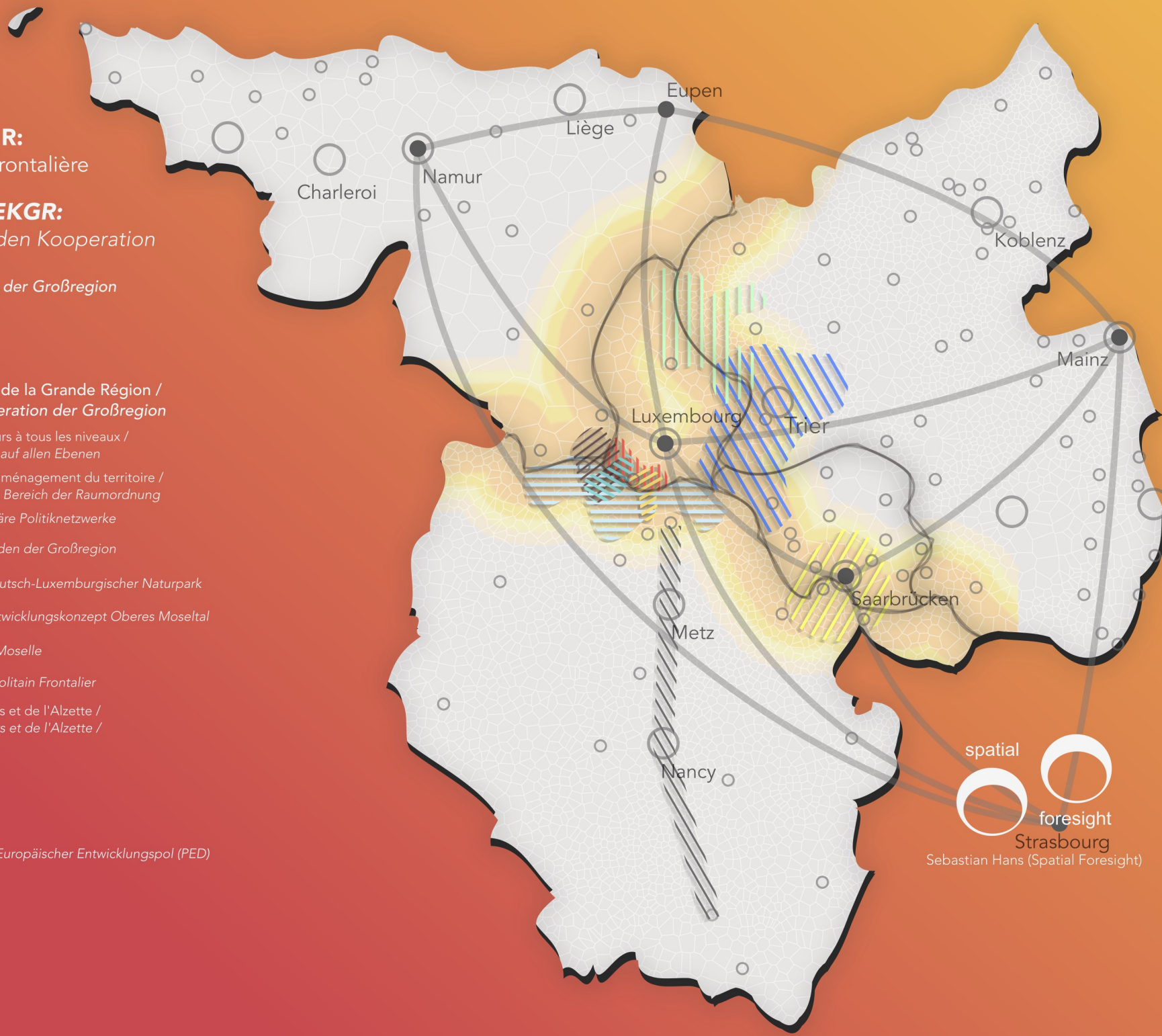
Akteure der grenzüberschreitenden Kooperation

Pôles de la Grande Région / Zentrale Orte der Großregion

-  Pôle intermédiaire / Mittelzentrum
-  Pôle supérieur / Oberzentrum

**Acteurs de la coopération transfrontalière de la Grande Région /
 Akteure der grenzüberschreitenden Kooperation der Großregion**

-  Zone frontalière avec une multitude d'acteurs à tous les niveaux /
 Grenzgebiet mit einer Vielzahl an Akteuren auf allen Ebenen
-  Centre de décision politique en matière d'aménagement du territoire /
 Sitz der politischen Entscheidungsträger im Bereich der Raumordnung
-  Réseaux politiques de premier ordre / Primäre Politiknetzwerke
-  Communes de la Grande Région / Gemeinden der Großregion
-  Parc naturel germano-luxembourgeois / Deutsch-Luxemburgischer Naturpark
-  Développement concept Oberes Moseltal / Entwicklungskonzept Oberes Moseltal
-  Eurodistrict SaarMoselle / Eurodistrikt SaarMoselle
-  Pôle Métropolitain Frontalier / Pôle Métropolitain Frontalier
-  Territoire Naturel Transfrontalier de la Chiens et de l'Alzette /
 Territoire Naturel Transfrontalier de la Chiens et de l'Alzette /
-  Sillon Lorrain / Sillon Lorrain
-  Syndicat ProSud / Syndikat ProSud
-  GECT Alzette-Belval / EVTZ Alzette-Belval
-  Pôle européen de développement (PED) / Europäischer Entwicklungspol (PED)





spatial 
 foresight 
 Strasbourg
 Sebastian Hans (Spatial Foresight)

Dimension spatiale du SDTGR:
 Acteurs de la coopération transfrontalière

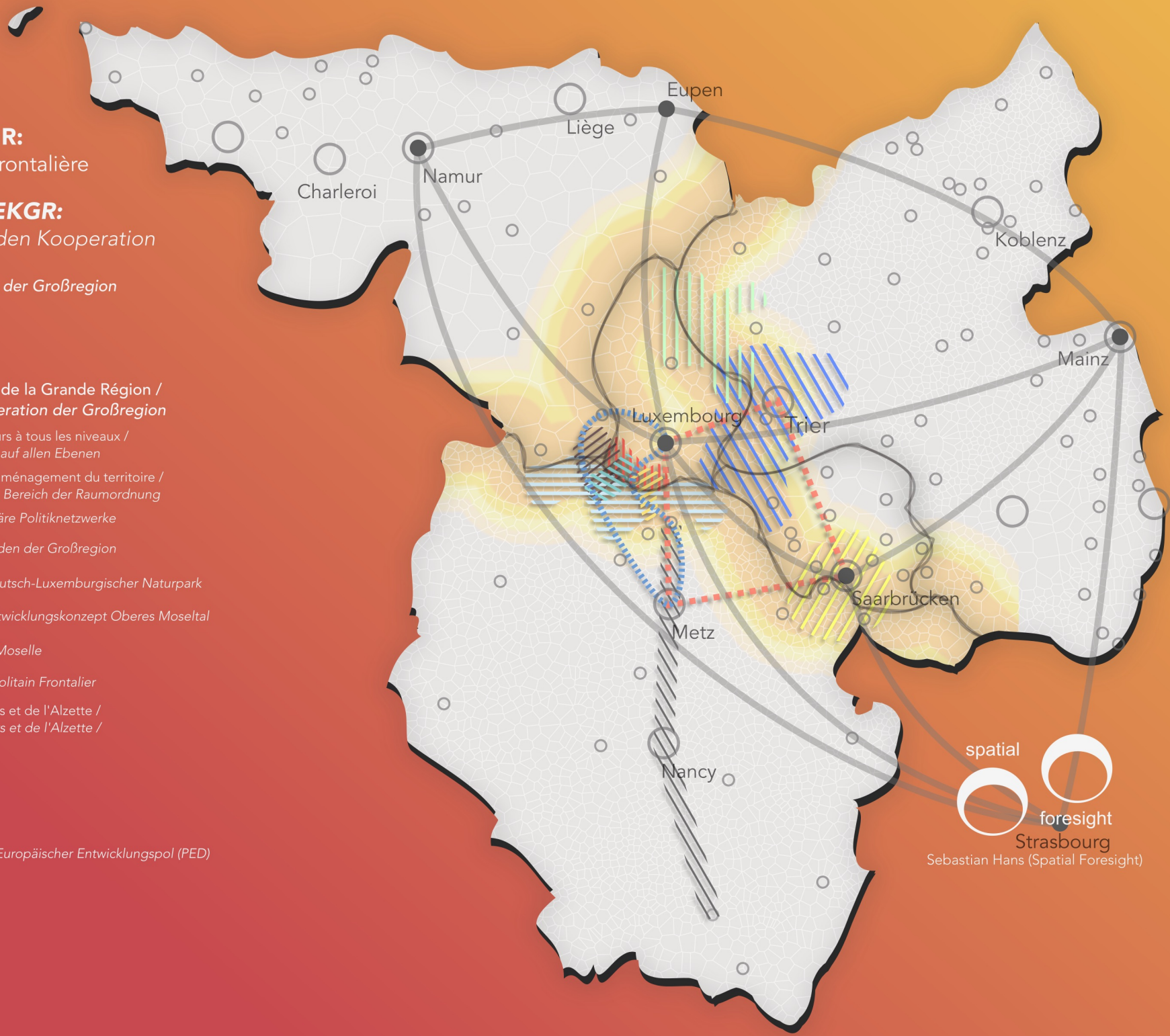
Räumliche Dimension des REKGR:
 Akteure der grenzüberschreitenden Kooperation

Pôles de la Grande Région / Zentrale Orte der Großregion

-  Pôle intermédiaire / Mittelzentrum
-  Pôle supérieur / Oberzentrum

**Acteurs de la coopération transfrontalière de la Grande Région /
 Akteure der grenzüberschreitenden Kooperation der Großregion**



-  Zone frontalière avec une multitude d'acteurs à tous les niveaux /
 Grenzgebiet mit einer Vielzahl an Akteuren auf allen Ebenen
-  Centre de décision politique en matière d'aménagement du territoire /
 Sitz der politischen Entscheidungsträger im Bereich der Raumordnung
-  Réseaux politiques de premier ordre / Primäre Politiknetzwerke
-  Communes de la Grande Région / Gemeinden der Großregion
-  Parc naturel germano-luxembourgeois / Deutsch-Luxemburgischer Naturpark
-  Développement concept Oberes Moseltal / Entwicklungskonzept Oberes Moseltal
-  Eurodistrict SaarMoselle / Eurodistrikt SaarMoselle
-  Pôle Métropolitain Frontalier / Pôle Métropolitain Frontalier
-  Territoire Naturel Transfrontalier de la Chiens et de l'Alzette /
 Territoire Naturel Transfrontalier de la Chiens et de l'Alzette /
-  Sillon Lorrain / Sillon Lorrain
-  Syndicat ProSud / Syndikat ProSud
-  GECT Alzette-Belval / EVTZ Alzette-Belval
-  Pôle européen de développement (PED) / Europäischer Entwicklungspol (PED)
-  QuattroPole / QuattroPole
-  Tonicités / Tonicités



spatial 
 foresight 
 Strasbourg
 Sebastian Hans (Spatial Foresight)

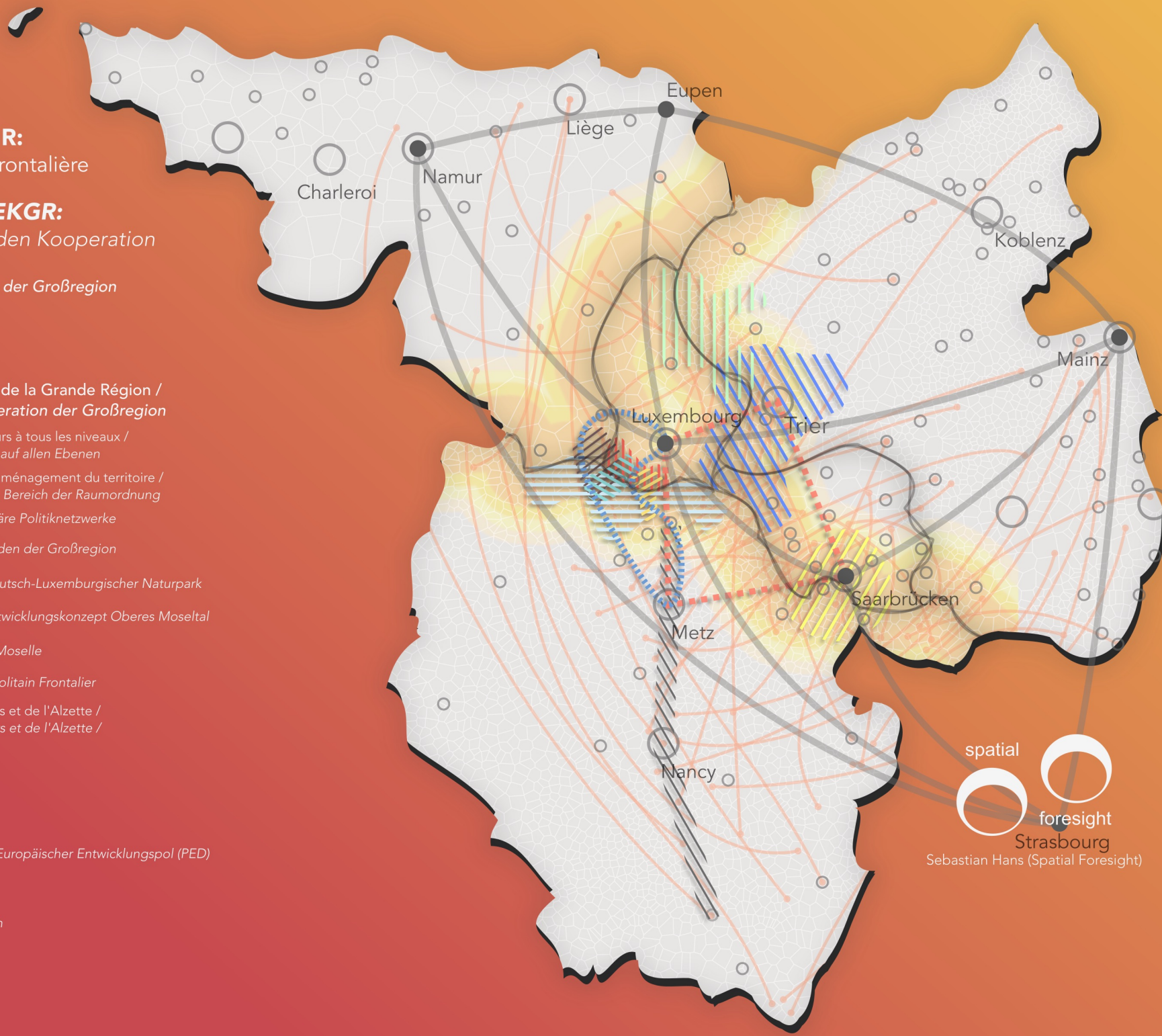
Dimension spatiale du SDTGR:
 Acteurs de la coopération transfrontalière

Räumliche Dimension des REKGR:
 Akteure der grenzüberschreitenden Kooperation

- Pôles de la Grande Région / Zentrale Orte der Großregion**
-  Pôle intermédiaire / Mittelzentrum
 -  Pôle supérieur / Oberzentrum

**Acteurs de la coopération transfrontalière de la Grande Région /
 Akteure der grenzüberschreitenden Kooperation der Großregion**

-  Zone frontalière avec une multitude d'acteurs à tous les niveaux /
 Grenzgebiet mit einer Vielzahl an Akteuren auf allen Ebenen
-  Centre de décision politique en matière d'aménagement du territoire /
 Sitz der politischen Entscheidungsträger im Bereich der Raumordnung
-  Réseaux politiques de premier ordre / Primäre Politiknetzwerke
-  Communes de la Grande Région / Gemeinden der Großregion
-  Parc naturel germano-luxembourgeois / Deutsch-Luxemburgischer Naturpark
-  Développement concept Oberes Moseltal / Entwicklungskonzept Oberes Moseltal
-  Eurodistrict SaarMoselle / Eurodistrikt SaarMoselle
-  Pôle Métropolitain Frontalier / Pôle Métropolitain Frontalier
-  Territoire Naturel Transfrontalier de la Chiens et de l'Alzette /
 Territoire Naturel Transfrontalier de la Chiens et de l'Alzette /
-  Sillon Lorrain / Sillon Lorrain
-  Syndicat ProSud / Syndikat ProSud
-  GECT Alzette-Belval / EVTZ Alzette-Belval
-  Pôle européen de développement (PED) / Europäischer Entwicklungspol (PED)
-  QuattroPole / QuattroPole
-  Tonicités / Tonicités
-  Jumelages de villes / Städtepartnerschaften




spatial 
 foresight 
 Strasbourg
 Sebastian Hans (Spatial Foresight)

Dimension spatiale du SDTGR:
 Acteurs de la coopération transfrontalière

Räumliche Dimension des REKGR:
 Akteure der grenzüberschreitenden Kooperation


Pôles de la Grande Région / Zentrale Orte der Großregion

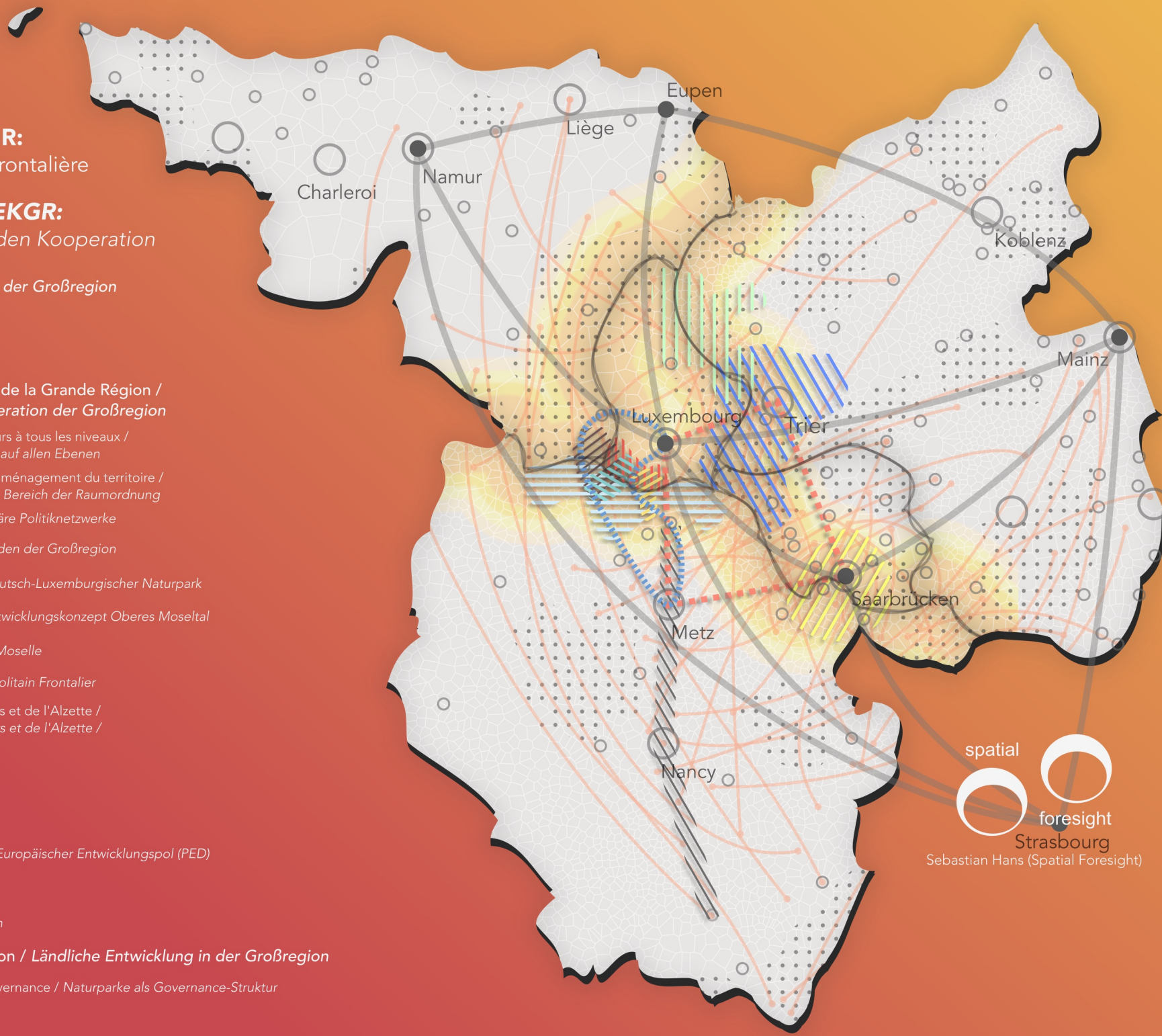
-  Pôle intermédiaire / Mittelzentrum
-  Pôle supérieur / Oberzentrum

Acteurs de la coopération transfrontalière de la Grande Région /
 Akteure der grenzüberschreitenden Kooperation der Großregion

-  Zone frontalière avec une multitude d'acteurs à tous les niveaux /
 Grenzgebiet mit einer Vielzahl an Akteuren auf allen Ebenen
-  Centre de décision politique en matière d'aménagement du territoire /
 Sitz der politischen Entscheidungsträger im Bereich der Raumordnung
-  Réseaux politiques de premier ordre / Primäre Politiknetzwerke
-  Communes de la Grande Région / Gemeinden der Großregion
-  Parc naturel germano-luxembourgeois / Deutsch-Luxemburgischer Naturpark
-  Développement concept Oberes Moseltal / Entwicklungskonzept Oberes Moseltal
-  Eurodistrict SaarMoselle / Eurodistrikt SaarMoselle
-  Pôle Métropolitain Frontalier / Pôle Métropolitain Frontalier
-  Territoire Naturel Transfrontalier de la Chiens et de l'Alzette /
 Territoire Naturel Transfrontalier de la Chiens et de l'Alzette /
-  Sillon Lorrain / Sillon Lorrain
-  Syndicat ProSud / Syndikat ProSud
-  GECT Alzette-Belval / EVTZ Alzette-Belval
-  Pôle européen de développement (PED) / Europäischer Entwicklungspol (PED)
-  QuattroPole / QuattroPole
-  Tonicités / Tonicités
-  Jumelages de villes / Städtepartnerschaften

Développement rural dans la Grande Région / Ländliche Entwicklung in der Großregion



-  Parcs naturels en tant que structure de gouvernance / Naturparke als Governance-Struktur



spatial 
 foresight 
 Strasbourg
 Sebastian Hans (Spatial Foresight)

Dimension spatiale du SDTGR:
 Acteurs de la coopération transfrontalière

Räumliche Dimension des REKGR:
 Akteure der grenzüberschreitenden Kooperation

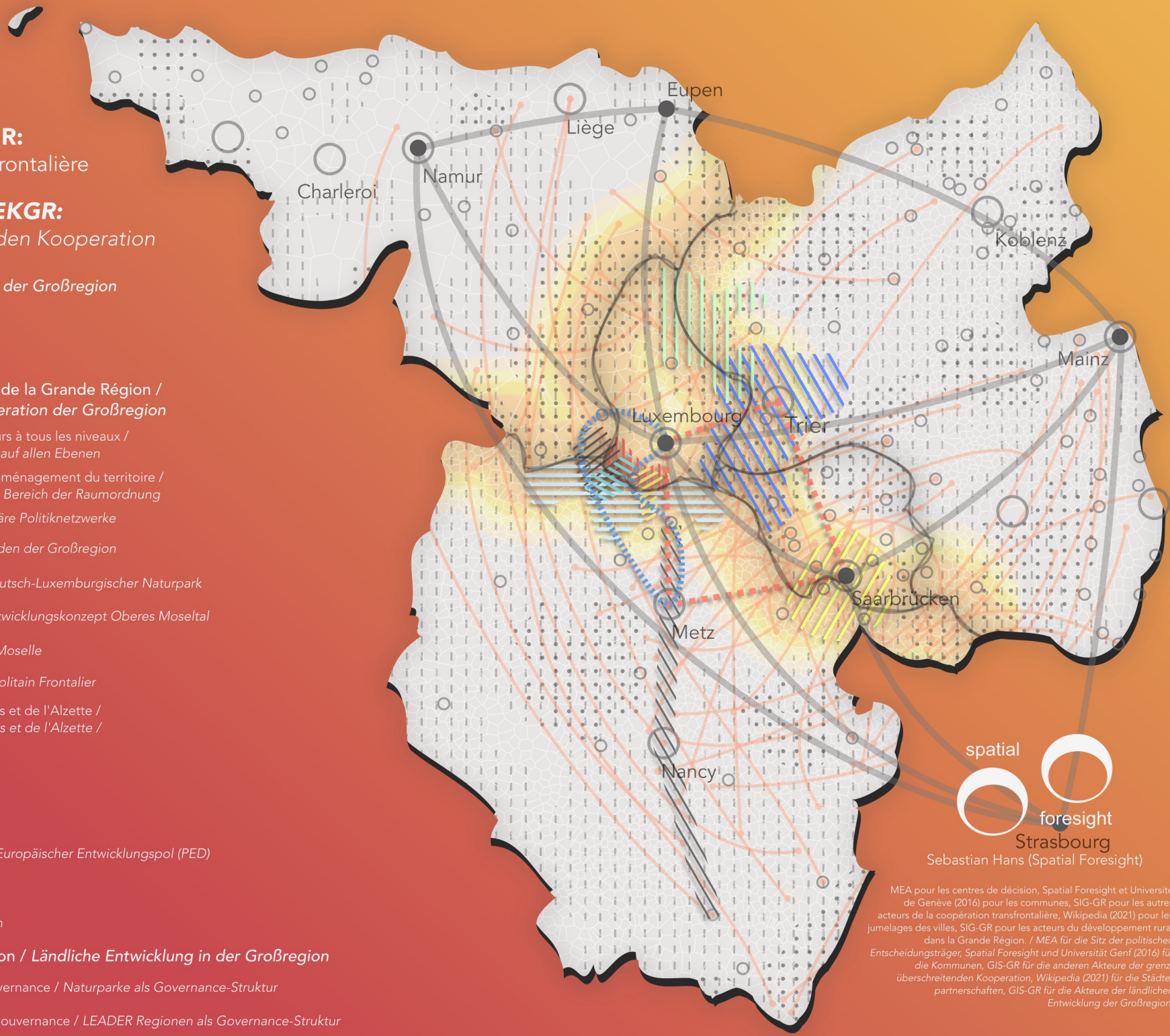
- Pôles de la Grande Région / Zentrale Orte der Großregion**
-  Pôle intermédiaire / Mittelzentrum
 -  Pôle supérieur / Oberzentrum

**Acteurs de la coopération transfrontalière de la Grande Région /
 Akteure der grenzüberschreitenden Kooperation der Großregion**

-  Zone frontalière avec une multitude d'acteurs à tous les niveaux /
 Grenzgebiet mit einer Vielzahl an Akteuren auf allen Ebenen
-  Centre de décision politique en matière d'aménagement du territoire /
 Sitz der politischen Entscheidungsträger im Bereich der Raumordnung
-  Réseaux politiques de premier ordre / Primäre Politiknetzwerke
-  Communes de la Grande Région / Gemeinden der Großregion
-  Parc naturel germano-luxembourgeois / Deutsch-Luxemburgischer Naturpark
-  Développement concept Oberes Moseltal / Entwicklungskonzept Oberes Moseltal
-  Eurodistrict SaarMoselle / Eurodistrikt SaarMoselle
-  Pôle Métropolitain Frontalier / Pôle Métropolitain Frontalier
-  Territoire Naturel Transfrontalier de la Chiens et de l'Alzette /
 Territoire Naturel Transfrontalier de la Chiens et de l'Alzette /
-  Sillon Lorrain / Sillon Lorrain
-  Syndicat ProSud / Syndikat ProSud
-  GECT Alzette-Belval / EVTZ Alzette-Belval
-  Pôle européen de développement (PED) / Europäischer Entwicklungspol (PED)
-  QuattroPole / QuattroPole
-  Tonicités / Tonicités
-  Jumelages de villes / Städtepartnerschaften

Développement rural dans la Grande Région / Ländliche Entwicklung in der Großregion

-  Parcs naturels en tant que structure de gouvernance / Naturparke als Governance-Struktur
-  Régions LEADER en tant que structure de gouvernance / LEADER Regionen als Governance-Struktur



spatial foresight
 Strasbourg
 Sebastian Hans (Spatial Foresight)

MEA pour les centres de décision, Spatial Foresight et Université de Genève (2016) pour les communes, SIG-GR pour les autres acteurs de la coopération transfrontalière, Wikipedia (2021) pour les jumelages des villes, SIG-GR pour les acteurs du développement rural dans la Grande Région. / MEA für die Sitz der politischen Entscheidungsträger, Spatial Foresight und Universität Genf (2016) für die Kommunen, GIS-GR für die anderen Akteure der grenzüberschreitenden Kooperation, Wikipedia (2021) für die Städtepartnerschaften, GIS-GR für die Akteure der ländlichen Entwicklung der Großregion.