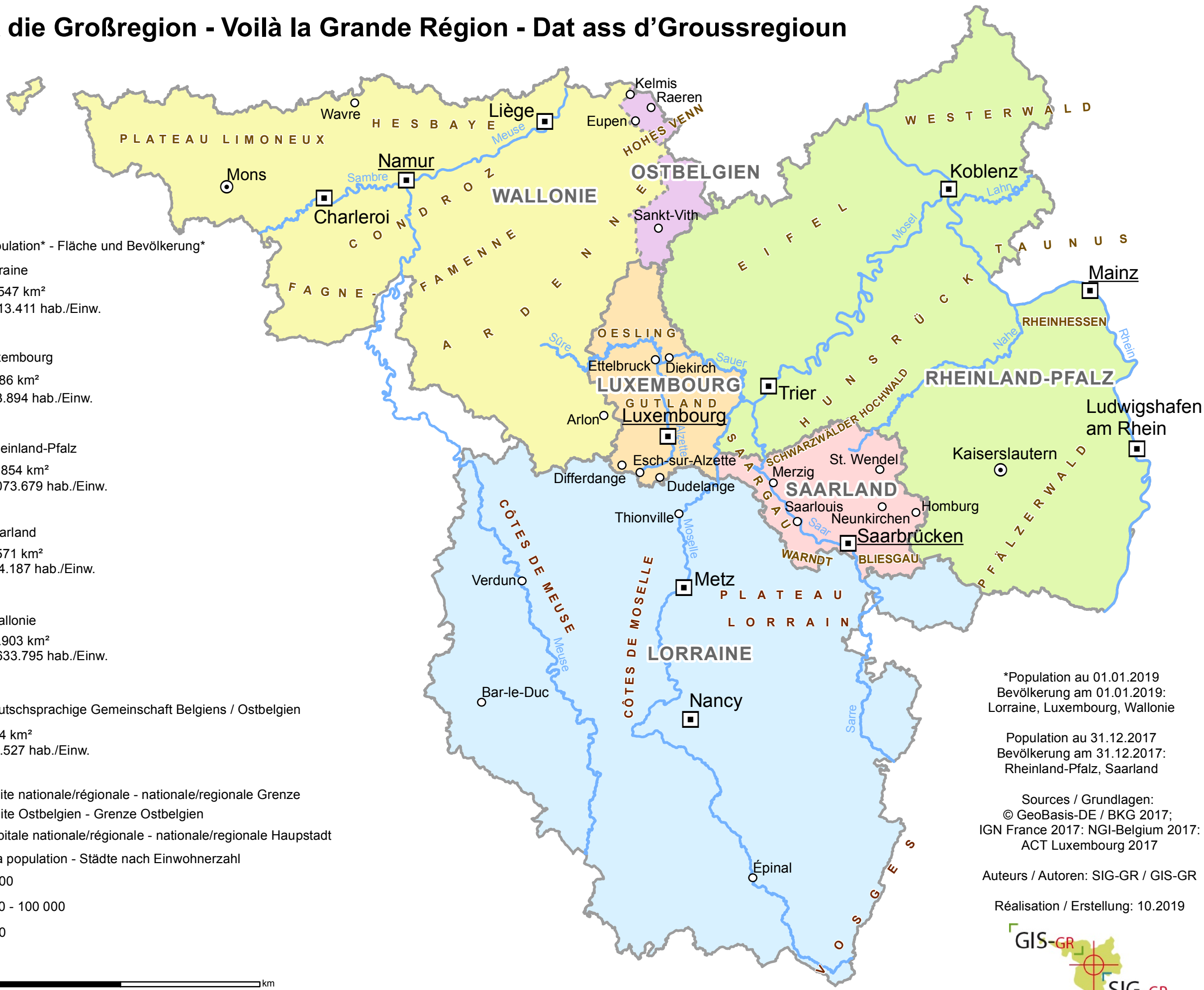



Das ist die Großregion - Voilà la Grande Région - Dat ass d'Groussregioun




Surface et population* - Fläche und Bevölkerung*


 Lorraine
23.547 km²
2.313.411 hab./Einw.

 Luxembourg
2.586 km²
613.894 hab./Einw.

 Rheinland-Pfalz
19.854 km²
4.073.679 hab./Einw.

 Saarland
2.571 km²
994.187 hab./Einw.




 Wallonie
16.903 km²
3.633.795 hab./Einw.

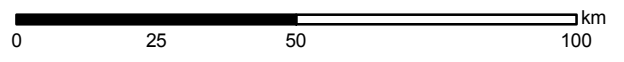
 Deutschsprachige Gemeinschaft Belgiens / Ostbelgien
854 km²
77.527 hab./Einw.

— Limite nationale/régionale - nationale/regionale Grenze
- - - Limite Ostbelgien - Grenze Ostbelgien

Namur Capitale nationale/régionale - nationale/regionale Hauptstadt

Villes selon la population - Städte nach Einwohnerzahl

-  > 100 000
-  50 000 - 100 000
-  < 50 000



*Population au 01.01.2019
Bevölkerung am 01.01.2019:
Lorraine, Luxembourg, Wallonie

Population au 31.12.2017
Bevölkerung am 31.12.2017:
Rheinland-Pfalz, Saarland

Sources / Grundlagen:
© GeoBasis-DE / BKG 2017;
IGN France 2017: NGI-Belgium 2017;
ACT Luxembourg 2017

Auteurs / Autoren: SIG-GR / GIS-GR

Réalisation / Erstellung: 10.2019

