






**Dimension spatiale du SDTGR:**  
 Axe stratégique 3 "Développer des territoires ruraux et urbains décarbonés et résilients"

**Räumliche Dimension des REKGR:**  
 Strategische Achse 3 "Entwicklung dekarbonisierter und resilienter ländlicher und städtischer Räume auf den Weg bringen"


**Lieux centraux de la Grande Région / Zentrale Orte der Großregion**

-  Centre moyen / Mittelzentrum
-  Centre supérieur / Oberzentrum
-  Centre de données/de calcul / Daten-/Rechenzentrum
-  Centre d'emploi : nombre élevé d'emplois par habitant / Arbeitsplatzzentrum: Hohe Zahl an Arbeitsplätzen pro Einwohner
-  Zone comportant un grand nombre de friches industrielles / Gebiet mit einer großen Zahl an industriellen Brachflächen



**Transportinfrastructure der Großregion**

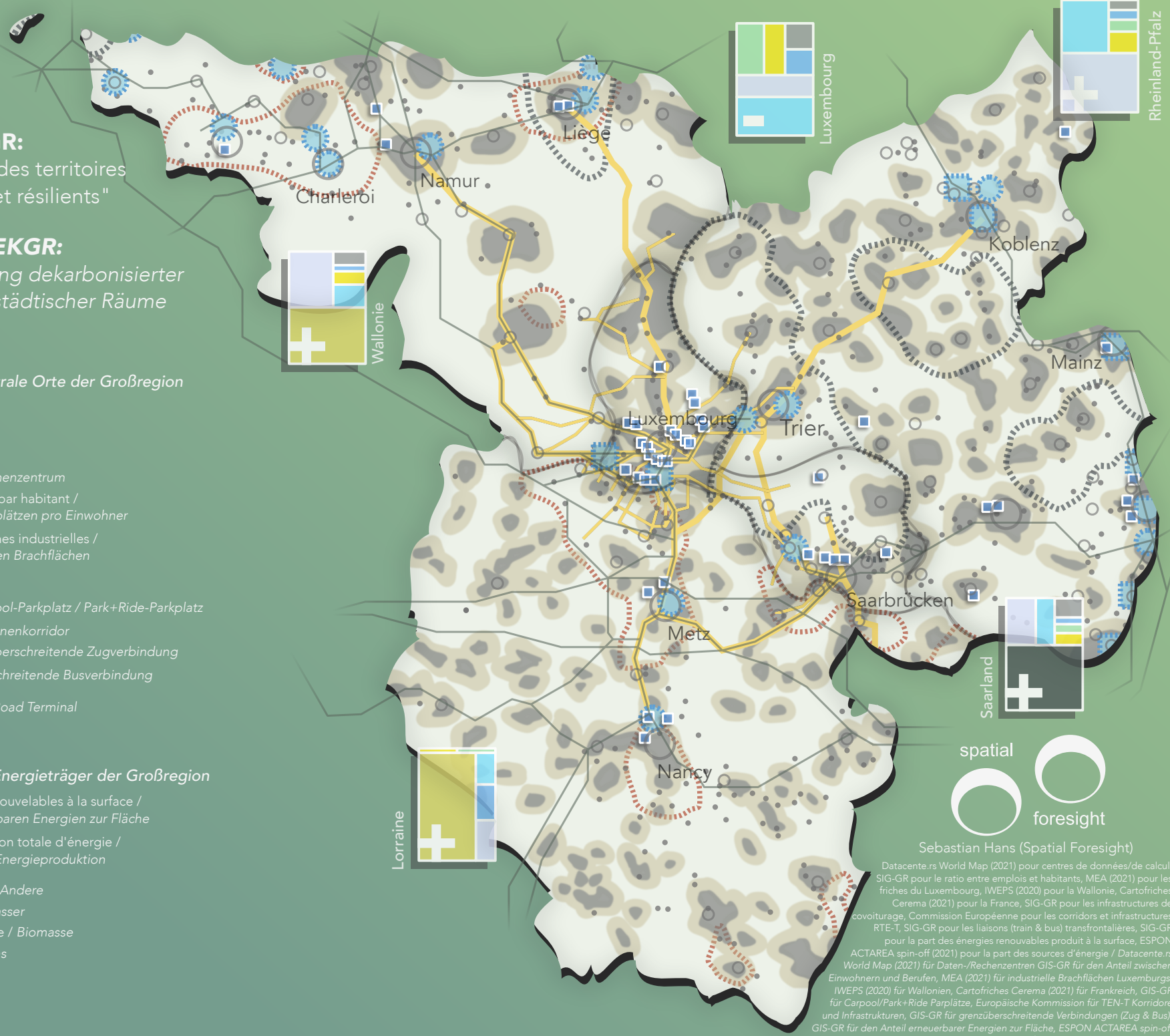
-  Parking de covoiturage / Park+Ride / Carpool-Parkplatz / Park+Ride-Parkplatz
-  Corridor ferroviaire du RTE-T / TEN-T Schienenkorridor
-  Liaison ferroviaire transfrontalière / Grenzüberschreitende Zugverbindung
-  Service de bus transfrontalier / Grenzüberschreitende Busverbindung
-  Terminal rail-route du RTE-T / TEN-T Rail-Road Terminal
-  Port du RTE-T / TEN-T Hafen

**Sources d'énergie de la Grande Région / Energieträger der Großregion**

-  Région avec une part élevée d'énergies renouvelables à la surface / Region mit einem hohen Anteil an erneuerbaren Energien zur Fläche
- Part des sources d'énergie dans la production totale d'énergie / Anteil der Energieträger an der gesamten Energieproduktion

Soleil / Sonne		Autres / Andere	
Vent / Wind		Eau / Wasser	
Charbon / Kohle		Biomasse / Biomasse	
Nucléaire / Nuklear		Gaz / Gas	

-  Exportateur d'énergie / Energieexporteur
-  Importateur d'énergie / Energieimporteur



Sebastian Hans (Spatial Foresight)

Datacente.rs World Map (2021) pour centres de données/de calcul, SIG-GR pour le ratio entre emplois et habitants, MEA (2021) pour les friches du Luxembourg, IWEPS (2020) pour la Wallonie, Cartofriches Cerema (2021) pour la France, SIG-GR pour les infrastructures de covoiturage, Commission Européenne pour les corridors et infrastructures RTE-T, SIG-GR pour les liaisons (train & bus) transfrontalières, SIG-GR pour la part des énergies renouvelables produit à la surface, ESPON ACTAREA spin-off (2021) pour la part des sources d'énergie / Datacente.rs World Map (2021) für Daten-/Rechenzentren GIS-GR für den Anteil zwischen Einwohnern und Berufen, MEA (2021) für industrielle Brachflächen Luxemburgs, IWEPS (2020) für Wallonien, Cartofriches Cerema (2021) für Frankreich, GIS-GR für Carpool/Park+Ride Parkplätze, Europäische Kommission für TEN-T Korridore und Infrastrukturen, GIS-GR für grenzüberschreitende Verbindungen (Zug & Bus), GIS-GR für den Anteil erneuerbarer Energien zur Fläche, ESPON ACTAREA spin-off (2021) für den Anteil der Energieträger