









# Taux d'accidents corporels impliquant un jeune conducteur (18-24 ans) 2015-2019

Beteiligung (in %) junger Fahrer (18-24 Jahre) an allen Verkehrsunfällen mit Personenschaden (2015-2019)

Accidents de la circulation Verkehrsunfälle		> 34,0%
		31,1% - 34,0%
		28,1% - 31,0%
		25,1% - 28,0%
		≤ 25,0%
Données de référence Referenzdaten		<b>Régions policières (LUX), arrondissements (LOR, WAL), Landkreise (SL), directions de la police (RLP), DG Belgique</b> <i>Polizeiregionen (LUX), Arrondissements (LOR, WAL), Landkreise (SL), Polizeidirektionen (RLP), DG Belgien</i>
		<b>Limites nationales/régionales</b> <i>Nationale/regionale Grenzen</i>



Données de référence - Referenzdaten:  
© ACT Luxembourg 2017,  
GeoBasis-DE / BKG 2017,  
IGN France 2017, NGI-Belgium 2017

Données thématiques - Fachdaten:  
Sous-groupe de travail Sécurité routière  
du Sommet de la Grande Région 2020  
Unterarbeitsgruppe Verkehrssicherheit  
des Gipfels der Großregion 2020

Auteurs / Autoren: SIG-GR / GIS-GR

Réalisation / Erstellung: 03.2021

