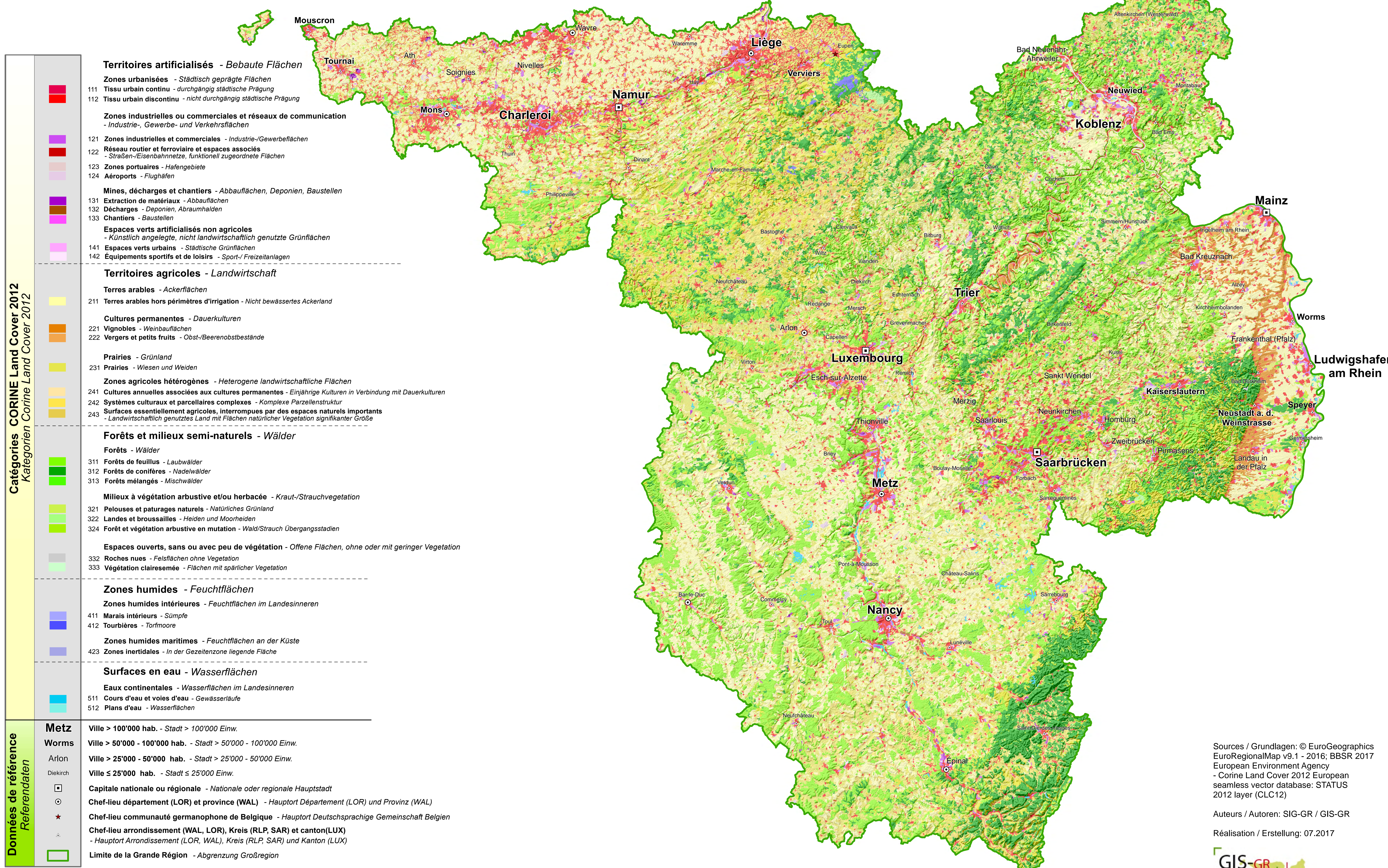
































Occupation des sols (CORINE Land Cover 2012)

Landnutzung (CORINE Land Cover 2012)



Catégories CORINE Land Cover 2012 Kategorien Corine Land Cover 2012	         	Territoires artificialisés - Bebaute Flächen	
		Zones urbanisées - Städtisch geprägte Flächen	
		111	Tissu urbain continu - <i>durchgängig städtische Prägung</i>
		112	Tissu urbain discontinu - <i>nicht durchgängig städtische Prägung</i>
		Zones industrielles ou commerciales et réseaux de communication - <i>Industrie-, Gewerbe- und Verkehrsflächen</i>	
		121	Zones industrielles et commerciales - <i>Industrie-/Gewerbeflächen</i>
		122	Réseau routier et ferroviaire et espaces associés - <i>Straßen-/Eisenbahnnetze, funktionell zugeordnete Flächen</i>
		123	Zones portuaires - <i>Hafengebiete</i>
		124	Aéroports - <i>Flughäfen</i>
		Mines, décharges et chantiers - <i>Abbauflächen, Deponien, Baustellen</i>	
		131	Extraction de matériaux - <i>Abbauflächen</i>
		132	Décharges - <i>Deponien, Abraumhalden</i>
		133	Chantiers - <i>Baustellen</i>
		Espaces verts artificialisés non agricoles - <i>Künstlich angelegte, nicht landwirtschaftlich genutzte Grünflächen</i>	
		141	Espaces verts urbains - <i>Städtische Grünflächen</i>
	142	Équipements sportifs et de loisirs - <i>Sport-/Freizeitanlagen</i>	
	Territoires agricoles - Landwirtschaft		
	      	Terres arables - <i>Ackerflächen</i>	
		211	Terres arables hors périmètres d'irrigation - <i>Nicht bewässertes Ackerland</i>
		Cultures permanentes - <i>Dauerkulturen</i>	
		221	Vignobles - <i>Weinbauflächen</i>
		222	Vergers et petits fruits - <i>Obst-/Beerenobstbestände</i>
		Prairies - <i>Grünland</i>	
		231	Prairies - <i>Wiesen und Weiden</i>
		Zones agricoles hétérogènes - <i>Heterogene landwirtschaftliche Flächen</i>	
241		Cultures annuelles associées aux cultures permanentes - <i>Einjährige Kulturen in Verbindung mit Dauerkulturen</i>	
242		Systèmes culturaux et parcellaires complexes - <i>Komplexe Parzellenstruktur</i>	
243	Surfaces essentiellement agricoles, interrompues par des espaces naturels importants - <i>Landwirtschaftlich genutztes Land mit Flächen natürlicher Vegetation signifikanter Größe</i>		
Forêts et milieux semi-naturels - Wälder			
            	Forêts - <i>Wälder</i>		
	311	Forêts de feuillus - <i>Laubwälder</i>	
	312	Forêts de conifères - <i>Nadelwälder</i>	
	313	Forêts mélangés - <i>Mischwälder</i>	
	Milieux à végétation arbustive et/ou herbacée - <i>Kraut-/Strauchvegetation</i>		
	321	Pelouses et paturages naturels - <i>Natürliches Grünland</i>	
	322	Landes et broussailles - <i>Heiden und Moorheiden</i>	
	324	Forêt et végétation arbustive en mutation - <i>Wald/Strauch Übergangsstadien</i>	
	Espaces ouverts, sans ou avec peu de végétation - <i>Offene Flächen, ohne oder mit geringer Vegetation</i>		
	332	Roches nues - <i>Felsflächen ohne Vegetation</i>	
	333	Végétation clairsemée - <i>Flächen mit spärlicher Vegetation</i>	
	Zones humides - <i>Feuchtflächen</i>		
	Zones humides intérieures - <i>Feuchtflächen im Landesinneren</i>		
	411	Marais intérieurs - <i>Sümpfe</i>	
	412	Tourbières - <i>Torfmoore</i>	
Zones humides maritimes - <i>Feuchtflächen an der Küste</i>			
423	Zones inertiales - <i>In der Gezeitenzone liegende Fläche</i>		
Surfaces en eau - <i>Wasserflächen</i>			
Eaux continentales - <i>Wasserflächen im Landesinneren</i>			
511	Cours d'eau et voies d'eau - <i>Gewässerläufe</i>		
512	Plans d'eau - <i>Wasserflächen</i>		

Sources / Grundlagen: © EuroGeographics
EuroRegionalMap v9.1 - 2016; BBSR 2017
European Environment Agency
- Corine Land Cover 2012 European
seamless vector database: STATUS
2012 layer (CLC12)

Auteurs / Autoren: SIG-GR / GIS-GR

Réalisation / Erstellung: 07.2017

