

MORO

„Raumbeobachtung Deutschland und
angrenzende Regionen“

« *Observation territoriale
en Allemagne et régions limitrophes* »

März 2016 – November 2017

mars 2016 – novembre 2017

(Thomas Geib, Ministerialrat, Ministerium des Innern und für Sport)

MORO

Modellvorhaben der **RaumO**rdnung

*Projets pilotes de l'aménagement du
territoire*

MORO „RAUMBEOBACHTUNG DEUTSCHLAND UND ANGRENZENDE REGIONEN“



Rheinland-Pfalz
MINISTERIUM DES INNERN
UND FÜR SPORT

Bundesinstitut für Bau-, Stadt- und Raumforschung (BBSR) im Bundesamt für Bauwesen und Raumordnung (BBR)

Das BBSR unterstützt die Bundesregierung durch fachlich-wissenschaftliche Beratung in den Politikbereichen Raumordnung, Städtebau, Wohnungs- und Bauwesen

*Institut fédéral pour la recherche dans les domaines
de la construction, de l'urbanisme et de
l'aménagement du territoire*

*Le BBSR soutient le gouvernement fédéral par le biais des conseil
scientifiques et techniques dans les domaines de la politique l'
aménagement du territoire*

MORO „RAUMBEOBACHTUNG DEUTSCHLAND UND ANGRENZENDE REGIONEN“



Wesentliche Ziele des MORO „Raumbeobachtung Deutschland und angrenzende Regionen“ aus Sicht des BBSR:

1. Handlungsempfehlungen zur Implementierung eines dauerhaften Raumbeobachtungssystems für deutsche und angrenzende Regionen
2. Anforderungskatalog auf der Basis der Erfahrungen der 7 Modellregionen
3. Herleitung eines Daten- und Indikatorenmodells für die grenzüberschreitende Raumbeobachtung
4. Verfolgung eines Mehrebenenansatzes (nationale-regionale RB)
5. Prototypische /beispielhafte Ansätze aus den einzelnen Regionen

Les objectifs essentiels du projet MORO pour le BBSR:

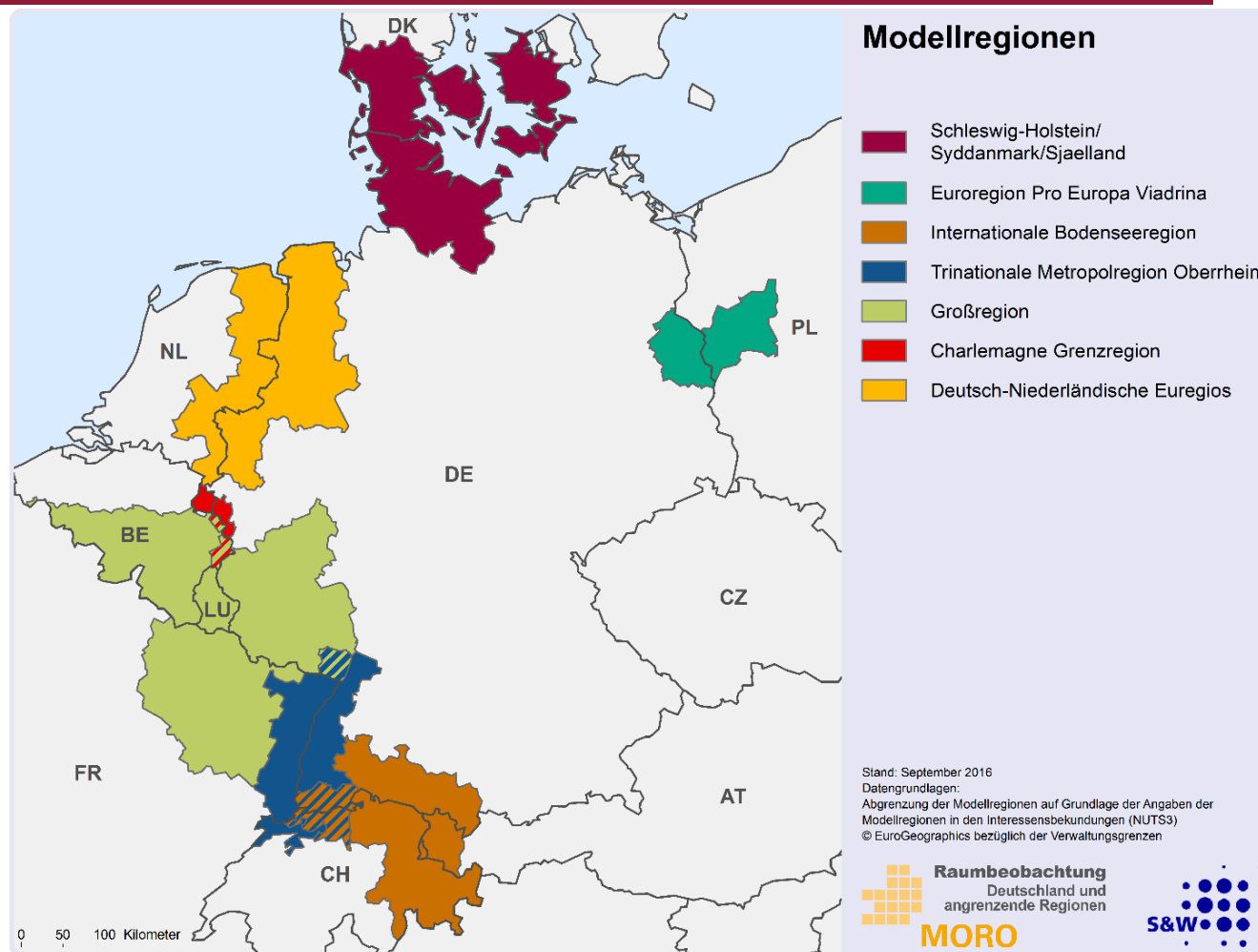
1. *Recommandations pour l'implémentation d'un système d'observation territoriale continue pour les régions allemandes et ses régions limitrophes*
2. *Catalogue d'exigences sur base des expériences dans les 7 régions modèles*
3. *Elaboration d'un modèle des données et d'indicateurs pour l'observation territoriale transfrontalière*
4. *L'intégration de la perspective multi-niveaux (national, régionale)*
5. *Présentation de meilleures pratiques de différentes régions*

MORO „RAUMBEOBACHTUNG DEUTSCHLAND UND ANGRENZENDE REGIONEN“



Rheinland-Pfalz

MINISTERIUM DES INNERN
UND FÜR SPORT



MORO „RAUMBEOBACHTUNG DEUTSCHLAND UND ANGRENZENDE REGIONEN“



Rheinland-Pfalz
MINISTERIUM DES INNERN
UND FÜR SPORT

Akteure in der Großregion/*Acteurs dans la Grande Région*

Federführender Partner: Ministerium des Innern und für Sport Rheinland-Pfalz

Chef de file: Ministère de l'Intérieur et des Sports de la Rhénanie-Palatinat

Technische Leitung des Projekts: Thierry Hengen (GIS-GR)

Direction technique du projet : Thierry Hengen (SIG-GR)

Regionale Projektassistenz/*Assistance de projet régionale:*

agl Hartz · Saad · Wendl | Landschafts-, Stadt- und Raumplanung

Prof. Dr. Tobias Chilla, Friedrich-Alexander-Universität Erlangen-Nürnberg

Gesamtbudget GR = 101.000€ (davon Fördermittel des BBSR: 49.000€ für die Umsetzung des Projekts)

Budget total GR = 101.000€ (*dont subventions de 49.000€ de la part du BBSR pour la mise en œuvre du projet*)



MORO „RAUMBEOBACHTUNG DEUTSCHLAND UND ANGRENZENDE REGIONEN“

Wesentliche Ziele aus Sicht der Großregion:

- Weiterentwicklung des GIS-GR zu einem Instrument der laufenden Raumb Beobachtung
- Fokus auf die Themen **Arbeitsmarkt, Mobilität und Raumentwicklung**
- Engere Zusammenarbeit mit den Arbeitsgruppen der Großregion
- Unterstützung bei der Erarbeitung des Raumentwicklungskonzept der Großregion (REK-GR), des Entwicklungskonzepts Oberes Moseltal (EOM)

Objectifs principaux pour la Grande-Région:

- *Développement du SIG-GR vers un outil de l'observatoire territoriale continue*
- *Accent sur les thèmes marché du travail, mobilité et développement territorial*
- *Coopération renforcée avec les groupes de travail de la Grande Région*
- *Soutien lors de l'élaboration du schéma de développement territorial de la Grande Région (SDT-GR), du schéma de développement de la vallée supérieure de la Moselle (EOM)*



MORO „RAUMBEOBACHTUNG DEUTSCHLAND UND ANGRENZENDE REGIONEN“

Vorgehen in der Großregion:

1. Lenkungsausschuss GIS-GR (28.09.2016): Vorstellung des Ansatzes
2. Regionalworkshop (28.11.2016): Brainstorming zur Bestimmung von relevanten Indikatoren
3. Vertiefung der Indikatoren mit den jeweiligen Arbeitsgruppen
4. Aufstellung eines Indikatorenmodells für die Datenerhebung zur laufenden Raumbeobachtung
5. Projektabschluss im Oktober 2017

Démarche dans la Grande Région:

1. *Comité de Pilotage du SIG-GR (28.09.2016): Présentation de l'approche*
2. *Atelier régional (28.11.2016): brainstorming pour identifier des indicateurs pertinents*
3. *Approfondissement des indicateurs avec les groupes de travail concernés*
4. *Elaboration d'un modèle d'indicateurs pour la saisie de données en vue d'une observation territoriale continue*
5. *Fin de projet en Octobre 2017*

MORO „RAUMBEOBACHTUNG DEUTSCHLAND UND ANGRENZENDE REGIONEN“



Rheinland-Pfalz
MINISTERIUM DES INNERN
UND FÜR SPORT

Aktueller Status des Projektes (Beispiel Thema Arbeitsmarkt)

Etat actuel du projet (exemple du Marché du travail)

Abfrage/Rückmeldungen der Statistischen Ämter zu den Indikatoren

- Gemeldete Stellen/*Places vacantes annoncées*
- Erwerbstätige nach Alter, Geschlecht und Bildungsabschluss/*Population active occupée par groupe d'âge, sexe et niveau d'études*
- Sozialversicherungspflichtig Beschäftigte/*Salariés (assujétis à l'assurance sociale)*
- Teilzeitquote (nach Alter)/*Taux d'emploi à temps partiel*
- Arbeitslosenquote/*Taux de chômage*
- Arbeitnehmerentgelte/*Rénumération des salariés*
- Gesamtzahl und Anteil Grenzgänger/*Total et parts des travailleurs frontaliers*

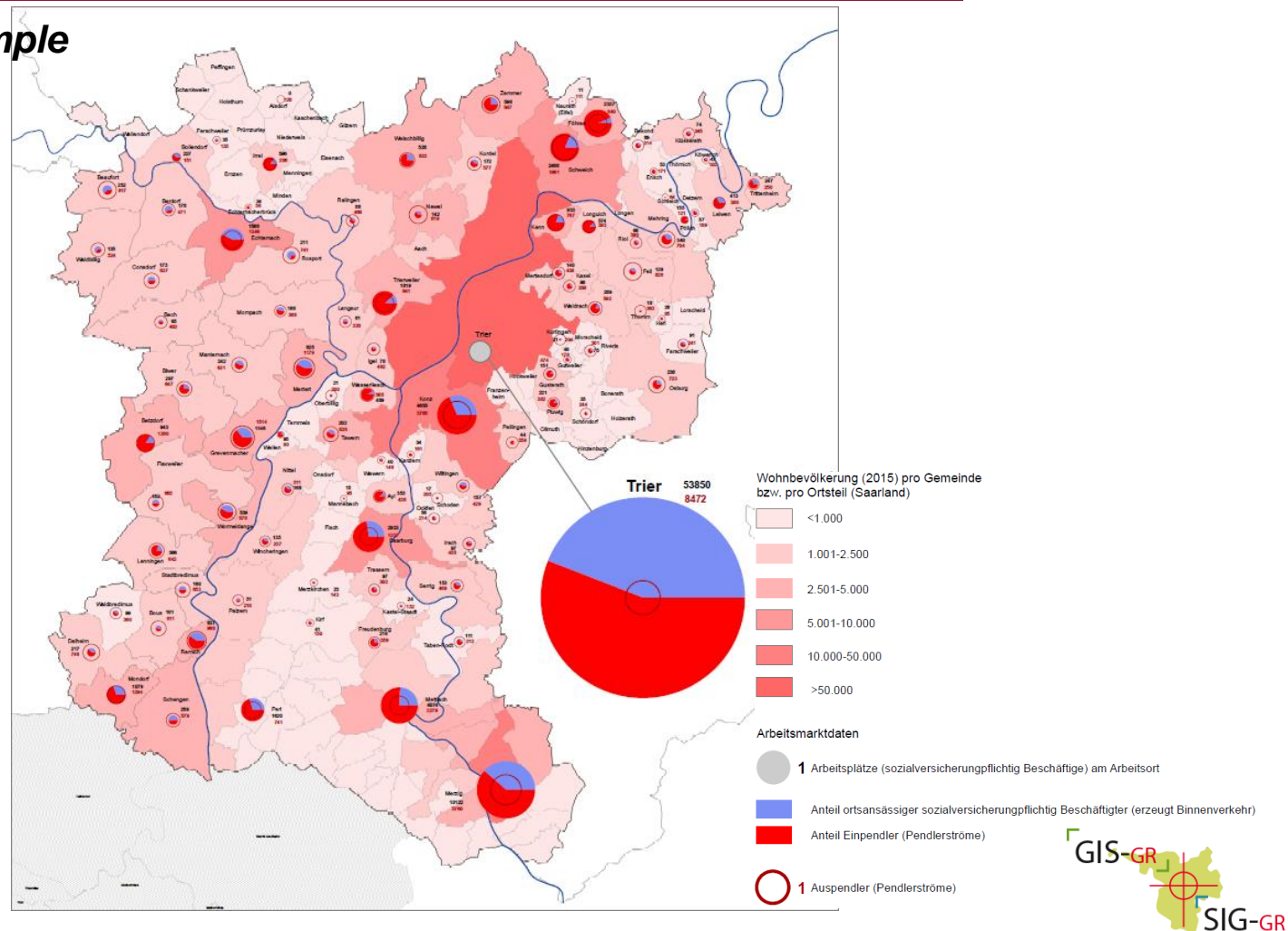
MORO „RAUMBEOBACHTUNG DEUTSCHLAND UND ANGRENZENDE REGIONEN“



Rheinland-Pfalz

MINISTERIUM DES INNERN
UND FÜR SPORT

Beispiel / Exemple



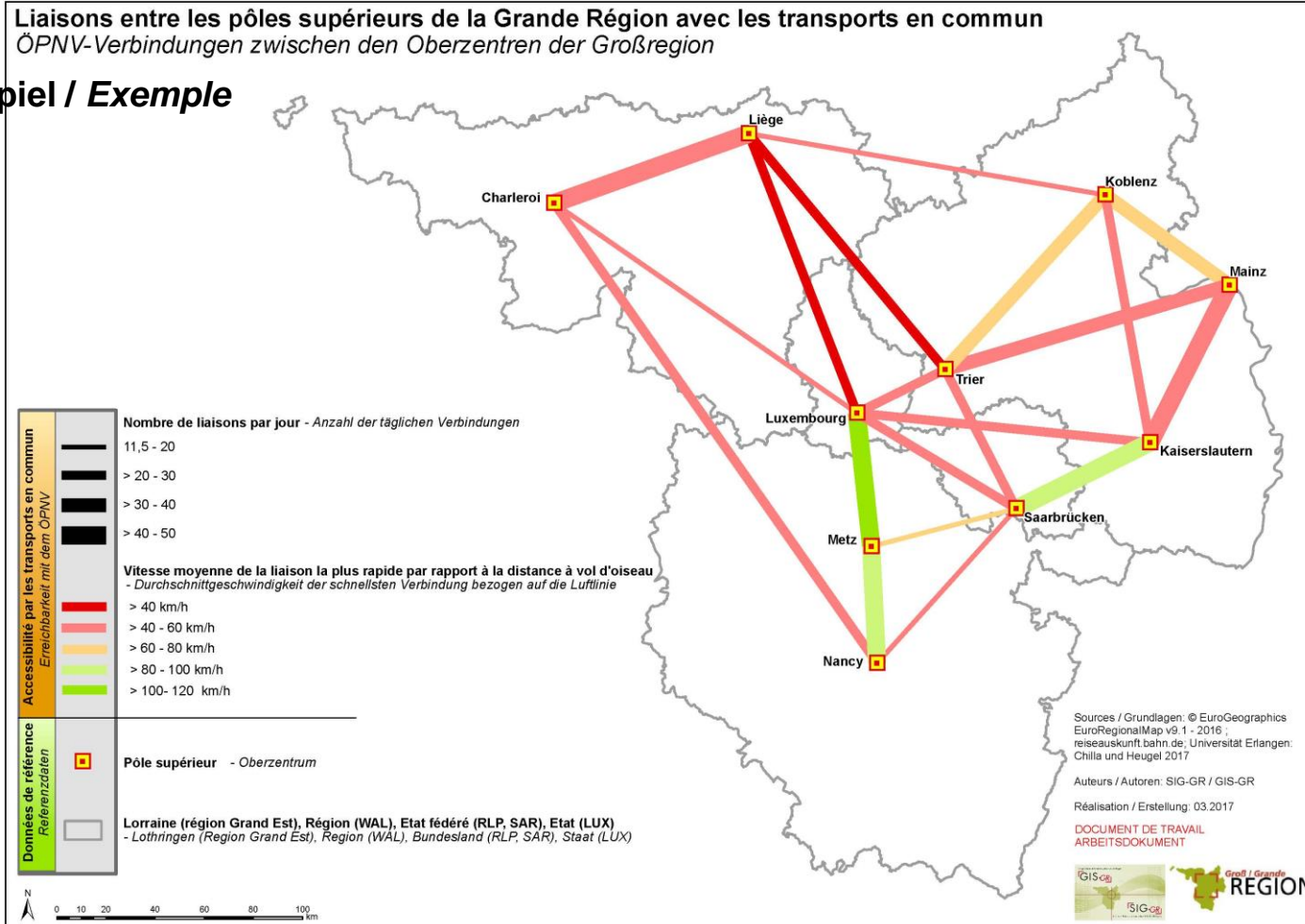
MORO „RAUMBEOBACHTUNG DEUTSCHLAND UND ANGRENZENDE REGIONEN“



Rheinland-Pfalz

MINISTERIUM DES INNERN
UND FÜR SPORT

Beispiel / Exemple



Vielen Dank für Ihre Aufmerksamkeit!
Merci de votre attention!

